

Wielkopolska

kemping - karawaning - biwak



Wielkopolska – warto zobaczyć

- ✓ Szlak Piastowski
- ✓ Wielkopolskie rezydencje szlacheckie
- ✓ Szlaki rowerowe
- ✓ Wielka Pętla Wielkopolski
- ✓ Szlaki kajakowe
- ✓ Wielkopolskie Parki Krajobrazowe



Mapa z numeracją obiektów



Spis treści

Wstęp: Wielkopolska z natury	2
ABC biwakowania	6
Biwak w lesie	14
Kempingi, pola namiotowe i biwakowe	16
1 • Łędyczek, Przystań nad Debrzynką	16
2 • Grodno, Klub Jeździecki Grodno Dwór	17
3 • Ptusza, SYLDAM	18
4 • Tarnówka – Ptusza, pola biwakowe gminy Tarnówka	19
5 • Dźwierzno Małe, Ośrodek Wypoczynkowy Półwysep Sielanka	20
6 • Buntowo, Gospodarstwo Agroturystyczne Nad Jeziorem	21
7 • Czarnków, Marina Czarnków	22
8 • Lubasz, Ośrodek Wypoczynkowy GOK	23
9 • Szamocin, Siekiera	24
10 • Margonin, Motel Margonin	25
11 • Jezioro, Miejsce biwakowania nad jeziorem Kubek	26
12 • Chorzępowo, Miejsce biwakowania nad jeziorem Barlin	27
13 • Lesionki, Miejsce biwakowania nad Jeziorem Godziszewskim	28
14 • Sieraków, Ośrodek Sportu i Rekreacji	29
15 • Mierzyn-Drzewce, Pod Brzozami MOSTiR	30
16 • Ławica, Miejsce biwakowania nad Jeziorem Ławickim	31
17 • Prusim, Plaża Gminna Prusim	32
18 • Słonawy, Gospodarstwo Agroturystyczne Pogoda	33
19 • Oborniki, Przystań Kowale	34
20 • Wągrowiec, Ośrodek Sportu i Rekreacji, Camping nr 177	35
21 • Kozielsko, Gminne Kąpielisko	36
22 • Nowa Róża, Agroturystyka Różanka	37
23 • Nowa Róża, hOlendry	38
24 • Zbąszyń, Przy Baszcie, Camping nr 113	39
25 • Poznań, Hotel Camping Malta, Camping nr 155	40
26 • Czerwonak, AKWEN Marina Czerwonak	41
27 • Jankowo, Agroturystyka Wigwam	42
28 • Zborowo, Owocowa Plaża	43
29 • Stęszew, Camp Lipno	44
30 • Dymaczewo Nowe, Przystań Żeglarska	45
31 • Kórnik, OAZA-BŁONIE, Camping nr 225	46
32 • Borzętów, Pole Namiotowe Camping Borzętów Plaża	47
33 • Klecko, Biwakowisko na Jeziorem Kleckim	48
34 • Gołębki, Bar Przylesie	49
35 • Imiołki, Biwak Lednica	50
36 • Waliszewo, Gospodarstwo Agroturystyczne Pod Lipami	51
37 • Skorzęcin, Ośrodek Wypoczynkowy OKSiR	52
38 • Karpicko, Ustronie, Camping nr 50	53
39 • Wilcze, Domki i Pole Biwakowe Wilcze	54
40 • Wielka Zaobrzańska, Ośrodek Wypoczynkowy Krokus	55
41 • Kuźnica Zbąska, Port Starych Kapitanów	56
42 • Cichowo, Agroturystyka Zielona Chata	57
43 • Jarosławki, Tereny Rekreacyjne	58
44 • Kotowo, Pole Biwakowe	59
45 • Dolsk, Ośrodek Wypoczynkowy Podrzeka	60
46 • Annapole, Camper Park Annapole	61
47 • Łękno, Wigwam w Leśnictwie Łękno	62
48 • Boguszyn, Małe Miasto	63
49 • Nekielka, Szkolne Schronisko Młodzieżowe	64
50 • Września, Ośrodek Lipówka	65
51 • Białobrzeg, Chatka Ornitologa PTTK	66
52 • Powidz, Powidzki Ośrodek Sportu i Rekreacji	67
53 • Łuszczewo, Bar Nad Gopłem	68
54 • Wilczyn, Gminny Ośrodek Sportu i Rekreacji	69
55 • Mielnica Duża, Marina Camping Pole Namiotowe	70
56 • Tręby Stare, Gminny Ośrodek Wypoczynkowy	71
57 • Salamonowo, Pole Biwakowe Salamonowo	72
58 • Giewartów, Pole Biwakowe Giewartów	73
59 • Slesin, Przystań Wodna	74
60 • Boszkowo-Letnisko, Ośrodek Żeglarski	75
61 • Boszkowo-Letnisko, Pole Namiotowe SABA	76
62 • Górzno, Kąpielisko nad Jeziorem Górnickim	77
63 • Stara Kaźmierka, Ranczo Stara Kaźmierka	78
64 • Chocz – Stara Kaźmierka – Józefów, pola biwakowe gminy Chocz	79
65 • Gołuchów, Gołuchowski Ośrodek Turystyki i Sportu	80
66 • Koźminek, Pole Namiotowe Zalew Murowaniec	81
67 • Brzeziny, Ośrodek Wypoczynkowy GOSiR	82
68 • Kościanki, Ośrodek Wypoczynkowo-Żeglarski Rafa-Jeziorsko	83
69 • Antonin, Ośrodek Rekreacyjno-Wypoczynkowy Lido	84
70 • Głuszyna, Pole Biwakowe Koniec Świata	85
Propozycje wycieczek weekendowych	86

Odkryj Wielkopolskę z natury

Kamper, namiot, nocleg pod chmurką

Pomiędzy wielkopolskimi miastami: Poznaniem, Gniezmem, Kaliszem, Koninem, Leszmem i Piłą kryje się inny bezcenny skarb – **przyroda**. Ten skarb to lasy, rzeki, jeziora, doliny i wzgórza. Jest ich tu pod dostatkiem, gdyż krajobraz regionu stworzył lądolód podczas ostatniego zlodowacenia. To on wyrzeźbił ten pejzaż. W wielu miejscach można go zobaczyć w stanie nienaruszonym.

Wśród skarbów przyrodniczych regionu wymienić należy Wielkopolski Park Narodowy – żywe muzeum form polodowcowych. Pojezierze Sierakowsko-Międzychodzkie z Krainą 100 Jezior i Puszcza Notecka z sosnowym borem ciągnącym się przez ponad 100 km to także przyrodnicze atuty Wielkopolski. Szczególnie malownicze zakątki otrzymały nobilitujące, choć potoczne nazwy: Szwajcaria Żerkowska, Szwajcaria Czarnkowska, Szwajcaria Chodzieska... Wiele z tych miejsc łączy wyjątkowy szlak wodny Wielka Pętla Wielkopolski, na który składają się Warta, Noteć oraz kanały i jeziora konińskie.

W każdym z wymienionych miejsc oraz w wielu innych pięknych zakątkach znajdują się gościnne **kempingi, pola namiotowe i biwakowe, gospodarstwa agroturystyczne** używające kamperom i namiotom swojego terenu. Przewodnikiem po tych miejscach w Wielkopolsce jest nasz **informator**. Zebrano w nim dane od gmin i nadleśnictw z całego regionu. Funkcję nawigatora po katalogu pełni **mapa**, na której zaznaczono numerami obiekty opisane w publikacji. Bliższy opis zawiera nazwę, dokładny adres, dane kontaktowe i informacje dotyczące usytuowania, wielkości obiektu oraz oferty.





Przyroda to przygoda

Kontakt z naturą to dla jednych ucieczka od codzienności, dla innych próba odnalezienia równowagi. Są tacy, dla których obcowanie z przyrodą jest pasją, ale znajdują się i tacy, dla których będzie ono wyzwaniem.

Kempingi to miejsca, w których każdy na swój sposób rozbije wakacyjny obóz – czy dotrze tam rowerem z **namiotem** i **spiworem**, czy samochodem z **przyczepą kempingową**, czy też **kamperem**.

Od niedawna można rozbić obozowisko nie tylko na kempingu, ale także w leśnej dzicy. Lasy Państwowe w ramach programu „Zanocuj w lesie” udostępniły miłośnikom **bushcraftu** obszary leśne, na których można biwakować. Naprawdę, już nie da się być bliżej natury.

Istnieje wiele różnych aktywności poprawiających humor, tężyznę i zdrowie. Z każdej z nich można skorzystać, obozując na kempingach, polach namiotowych i biwakowych. Wielkopolska to naturalna siłownia, basen, tor regatowy, parkur i bieżnia. Nawet jeśli nie posiadamy własnego sprzętu, zawsze można go wypożyczyć.

Oferta **kempingowych wypożyczalni** jest bogata. Są w niej: rowery, hulajnogi, rolki, kajaki, rowery wodne, łodzie, barki, jachty, deski SUP, akcesoria do windsurfingu, kijki do nordic walking. Bardzo często na terenie ośrodków znajdują się boiska sportowe, a wypożyczalnie oferują sprzęt do gier. Place zabaw i siłownie na świeżym powietrzu nie są już nowością w ofercie. Niektóre obiekty starają się wyróżnić, zakładając np. park linowy lub organizując spływy kajakowe, rejsy spacerowe, jazdy konne i grzybobrania, a czasem wycieczki po okolicy z przewodnikiem. Niniejszy informator po kempingach, polach namiotowych i biwakowych zawiera dane dotyczące **infrastruktury i wyposażenia** każdego obiektu.



Jak daleko stąd, jak blisko?

Kempingi, pola namiotowe i biwakowe oferują nie tylko to, co mają we własnym obiekcie, ale także to, co znajduje się w ich pobliżu. A to ważne, ponieważ Wielkopolska to region z bardzo dobrze rozwiniętą siecią [szlaków turystycznych](#).

Na pierwszym miejscu należy wymienić [WLKP BIKE](#), do którego należy dziewięć szlaków rowerowych łączących najpiękniejsze zakątki regionu. Ślady szlaków WLKP BIKE, liczących w sumie ponad 1500 km, są do pobrania na www.gpswielkopolska.pl. Wspomnijmy też jeszcze raz o [Wielkiej Pętli Wielkopolski](#). Ten blisko 700-kilometrowy szlak wodny zaprasza, by przemierzać Wielkopolskę w spokojniejszym tempie. Tempie, które w pewnym stopniu wyznacza leniwy lub wartki nurt rzeki.

W pobliżu wielu kempingów i pól natknijemy się na któryś z wymienionych szlaków. Trasy wiją się malowniczymi terenami, prowadząc wprost do innych atrakcji – pamiątek historii. Wielkopolska to region, gdzie zabytek to nie przeżytek.

Niniejszy informator przy każdym obiekcie wymienia hasłowo najważniejsze atrakcje turystyczne, które znajdują się w odległości do 30 km od danego kempingu czy pola. W publikacji podano informacje między innymi o [zamkach, pałacach i dworach](#), z których różnorodność znana jest Wielkopolska. Stąd też dowiemy się, czy w okolicy znajduje się świątynia z epoki piastowskiej, drewniany kościółek, czy może całkiem niedaleko można sfotografować wiatrak, tak charakterystyczny dla wielkopolskiego krajobrazu.



Lato leśnych ludzi

W niniejszym informatorze pod nazwą „kemping” występują wyłącznie te obiekty, które znajdują się w rejestrze Marszałka Województwa Wielkopolskiego. Opatrzono je informacją o kategorii, wyrażonej liczbą gwiazdek.

Wszystkie kempingi i większość pól namiotowych zapewniają podstawowe wygody: dostęp do wody, prądu, toalet, pryszniców. Nie są rzadkością obiekty dostępne dla osób z niepełnosprawnościami. W niektórych z opisanych miejsc można płacić kartą i wprowadzać zwierzęta. Takie informacje o każdym obiekcie wyodrębniono na osobnej liście, aby ułatwić korzystanie z informatora.

Nieustannie poszerza się grono osób, które świadomie pozbawiają się współczesnych wygód podczas urlopowego wypoczynku. To miłośnicy leśnego survivalu, zwanego też bushcraftem – leśni ludzie, jak się o nich mówi. Taki kilkudniowy pobyt w dzicy zmusza do aktywności, zdobywania nowych umiejętności i wiedzy, ale też pozwala poczuć ducha lasu, otworzyć umysł na bodźce z otaczającego środowiska, poznać z bliska świat roślin i zwierząt. Mapa obszarów, na których legalnie można zanoćować w lesie znajduje się na stronie www.lasy.gov.pl w zakładce **Turystyka – program „Zanoćuj w lesie”**.

Skoro już wiadomo, jak spędzić wolny czas w tym sezonie, warto zapoznać się ze szczegółowymi propozycjami skorzystania z wielkopolskich kempingów, pól namiotowych i biwakowych oraz miejsc do uprawiania bushcraftu.

Miłego planowania i udanego wypoczynku w Wielkopolsce.

Do zobaczenia na szlaku!

ABC biwakowania

Kamper czy przyczepa?

Jeszcze kilkanaście lat temu latem na polskich kempingach królowały przyczepy, jednak ostatnimi czasy coraz większą popularnością cieszą się kampery.

Nie ma jednoznacznej odpowiedzi na pytanie, co jest lepszym wyborem.

To od właściciela zależy, jakie środki chce przeznaczyć na zakup sprzętu i jak zamierza go użytkować.

Przyczepa, zarówno nowa, jak i używana, jest tańsza od kampera i ma niższe koszty eksploatacji. Dba się o nią inaczej – nie potrzebuje wymiany płynów i przeglądu silnika. Można ją także odczepić od samochodu i zostawić na kempingu, a samochodem zwiedzać okolicę lub jechać na zakupy. Przyczepa świetnie sprawdzi się na krótszych wyjazdach.

Kamperem możemy poruszać się po drogach z większą prędkością i łatwiej nim manewrujemy. Z dużym prawdopodobieństwem mniej zapłacimy za pobyt na kempingu – przyczepa i samochód często wymieniane są w cenniku osobno. W kamperze przenocujemy także poza polem biwakowym.





Przyczepy i kampery zapewniają podobną wygodę użytkowania. Znajdziemy w nich miejsca noclegowe (stałe i adaptowane z elementów wyposażenia), aneks kuchenny (z kuchenką, zlewozmywakiem i lodówką), łazienkę (z umywalką, toaletą i prysznicem), miejsca wypoczynkowe (stoliki i siedziska) i szafy oraz inne przestrzenie służące do przechowywania sprzętu. Zarówno przyczepy, jak i kampery są ogrzewane. Dopełnieniem komfortu wypoczyniania na polu biwakowym będzie dołączany do przyczepy lub kampera przedsiónek kempingowy (przystawka namiotowa), który można nabyć w sklepach ze sprzętem turystycznym. Zyskujemy w ten sposób dodatkową przestrzeń na ustawienie rozkładanego stolika i krzesełek oraz przechowywanie akcesoriów wyjazdowych.

By korzystać z wygod wypoczyniania w przyczepie czy kamperze, nie musimy ich kupować – **wypożyczalnie** oferują sprzęt, który zadowoli nawet najbardziej wymagających turystów.

Wybór namiotu

Wybór namiotu zależy od wielu czynników. Jednym z najistotniejszych parametrów jest **wielkość**. Jeśli na biwaku chcemy czuć się komfortowo, wybierzmy namiot „o jedną osobę większy”: np. dwójce turystów idealne warunki zapewni namiot trzyosobowy. Liczba mieszkańców to nie wszystko. Przy wyborze wakacyjnego domu bardzo ważne jest także, czy zamierzamy spędzić więcej czasu w jednym miejscu, czy też przemierzając się z kempingu na kemping. Duże namioty są cięższe i zajmują sporo miejsca w bagażu, a także dłużej się je rozkłada. Jeśli więc planujemy wędrowkę po polach biwakowych, lepszym rozwiązaniem będzie niewielki, łatwy do rozłożenia namiot. Sprawdzi się on również wtedy, gdy docieramy na wakacje pociągiem czy autobusem, a bagaże musimy wozić na rowerze lub dźwigać samodzielnie.

Bardzo ważną cechą namiotu oprócz powierzchni (z którą wiąże się liczba miejsc do spania) jest jego **wysokość**. W wysokim namiocie wygodniej się poruszać i przebierać. W niewielkim namiocie **przedsionek** jest proporcjonalnie mniejszy. Zmieścimy w nim buty i bagaże, ale raczej nie posłuży nam za pomieszczenie dzienne. Duże namioty zazwyczaj projektowane są tak, by w przedsionku można było – jak w świetlicy – przeczekać deszcz czy przygotować i zjeść posiłek.

Gdy wybieramy się na kemping większą grupą, dobrym rozwiązaniem są niewielkie, niskie namioty do spania i wspólny pawilon, który spełni funkcję stołówki i świetlicy. Na rynku są także dostępne namioty, które można ze sobą łączyć.





Namiot powinien zagwarantować nam **bezpieczny wypoczynek** i zapewnić ochronę w czasie ulewy i wichury. Większość producentów informuje o wodoodporności namiotów. W naszych warunkach klimatycznych zadowalającym parametrem nieprzemakalności jest 3000 mm (co oznacza wysokość słupa wody, powyżej której testowany tropik czy podłoga zaczęły przemakać). Przed zakupem warto także zwrócić uwagę, czy namiot testowano w tunelu aerodynamicznym – bezpieczny namiot powinien wytrzymać ekspozycję na wiatr o prędkości 50 km/h.

Letnia noc spędzona na łonie natury bez wątpienia należy do przyjemności, ale przebudzenie się w dusznym, nagrzanym słońcem namiocie może zepsuć humor każdemu turystyce. Nie zawsze mamy możliwość rozłożyć się w miejscu zacienionym, tym bardziej warto zwrócić uwagę na to, czy nasz namiot ochroni nas przed upałem. Jasny, odbijający światło słoneczne tropik i zaciemniona, dobrze wentylowana sypialnia pozwolą nam pospać o kilkadziesiąt minut dłużej.



Sztuka obozowania

Wybór miejsca

Przyczepę, kamper czy namiot staraj się ustawić w miejscu zacienionym, na płaskim terenie.

Zanim rozłożysz namiot, usuń z podłoża gałęzie, szyszki i kamienie. Ustaw namiot tak, by można było swobodnie do niego wchodzić. Jeśli nie chcesz, by rano w namiocie było duszno, unikaj ustawiania wejścia w kierunku wschodnim. Odwrotnie, gdy noce są chłodne i chodzi o to, żeby rano w namiocie rozgrzało się jak najszybciej. Zadbaj o komfort w czasie deszczu – nie rozbijaj się w zagłębieniach terenu.

Na czym spać?

Karimata, mata samopompująca czy dmuchany materac? Wybór należy do ciebie. Najwygodniejszy i najbardziej izolujący od podłoża wydaje się dmuchany materac. Niestety, jest też najcięższy i wymaga pompowania, nie nadaje się do niskich sypialni, bo jeszcze bardziej je zmniejszy, a także może się przedziurawić.

Jaki śpiwór wybrać?

Producenci podają zwykle przedział temperatur, w których użytkownik śpiwora powinien spać komfortowo. Odporność na zimno to jednak cecha osobnicza, a poza tym nawet upalnym latem temperatura w nocy spada czasami do 5°C. Im cieplejszy śpiwór, tym lepiej – zawsze możesz go rozpiąć. Znacznie lepsze od śpiworów z syntetyczną ociepliną są te wypełnione naturalnym puchem, co oczywiście ma duży wpływ na ich cenę.

Higiena

Na wielu kempingach znajdziesz prysznic. Zaopatr się w ekologiczne środki czystości i miskę, w której zrobisz pranie. Koniecznie weź ze sobą sznurek i klamerki – nawet jeśli nie zamierzasz prać, łatwo wysuszysz kostium kąpielowy i ręcznik.

Jeśli natomiast wybierasz się w miejsce, gdzie nie ma sanitariatów, pomyśl o prysznicu kempingowym w postaci gumowego worka z zaworkiem z dziurkami.



Kuchnia w naturze

Niektóre kempingi są wyposażone w drewniane ławy, na których przygotujesz i zjesz posiłek. W innym wypadku zadбай o rozkładany stolik i krzeselka. W plenerze niezastąpiona jest cerata: możesz ją rozłożyć nawet na trawie. Na rynku dostępnych jest wiele modeli kuchenek gazowych, których użyjesz na kempingu. Dopasuj zapas gazu do liczby ciepłych posiłków, które zamierzasz przyrządzić.

Pamiętaj o garnkach, kubkach, miskach, talerzach i sztućcach. Noże lubią się tępić, więc zaopatr się w oślekę. Dla oszczędzających na wadze dobrym pomysłem są „łyżkowidelce”, które są uniwersalne w użytkowaniu.

Gotowanie na wolnym ogniu sprawia ogromną radość, ale i jest wielkim wyzwaniem. Wymaga odpowiednich naczyń – przyda się żeliwny kociołek i chochla. Rozpalenie ognia to także sztuka – warto przed wyjazdem zaopatrzyć się w zapalniczki sztormowe, które działają nawet, gdy zmokną, lub w specjalne krzesiwo.

Gdy masz dostęp do prądu, lodówka turystyczna będzie doskonałym wyborem. Jeśli nie, nie rób dużych zapasów żywności i staraj się chronić ją przed upałem. Przechowuj jedzenie w zacienionym miejscu, a produkty o krótkotrwałej przydatności do spożycia, takie jak masło, ser i wędlina, zamknij w szczelnych plastikowych pudełkach.

Resztki wyrzucaj do zabezpieczonych worków na śmieci. Insekty i małe gryzonie uwielbiają odpadki.

Zaopatr się w biodegradowalny płyn do mycia naczyń.

Oświetlenie

Nawet jeśli na polu biwakowym możesz skorzystać z podłączenia się do prądu, przyda ci się przenośne oświetlenie, takie jak latarki i lampy namiotowe.

W zasadzie niezbędnym wyposażeniem każdego, kto nocuje w terenie, jest latarka czołówka, która sprawia, że dowolne czynności można wykonywać obydwojma rękoma. Pamiętaj o zestawie zapasowych baterii lub – co bardziej przyjazne środowisku – wielokrotnie ładowanych akumulatorów. Coraz bardziej popularne i wydajne są przenośne panele fotowoltaiczne.



Wypoczynek

Na wielu polach kempingowych można rozpalać ogniska. Pamiętaj, by robić to w wyznaczonych miejscach. Rozpalaj ogień jak prawdziwy traper – bez użycia podpałek i innych chemikaliów.

Zwykle kempingi znajdują się w bliskości jezior, a przy dobrej pogodzie kąpiel i plażowanie są ulubionym zajęciem wakacyjnym. Korzystaj tylko ze strzeżonych plaż, nigdy nie wchodź do wody po spożyciu alkoholu. Pamiętaj także o ochronie przed słońcem i upałem: nie przebywaj zbyt długo w mocno nasłonecznionych miejscach, nawadniaj się, a skórę chroń kremem z filtrem UV.

Ochronę przed różnego rodzaju naprzykrzającymi się insektami zapewnią specjalne środki, które np. wcieramy w skórę, rozprowadzamy po ubraniu lub zostawiamy na świeżym powietrzu gdzieś nieopodal miejsca obozowania. Weź ze sobą na wakacje piłkę, skakankę i zestaw do badmintona. Ruch na świeżym powietrzu to doskonały relaks. Na wieczory i dni z gorszą pogodą przydadzą się karty i gry planszowe.

Apteczka

Nieodłącznym składnikiem biwakowego wyposażenia jest apteczka. Nie musisz gromadzić w niej specjalistycznych leków, ale na pewno przydadzą ci się środki odkażające, plastry opatrunkowe i bandaże, preparat na oparzenia oraz tabletki przeciwbólowe. Zalecamy ostrożność osobom uczulonym na ukłucie komarów, os czy pszczoł – warto zabrać ze sobą specjalne leki lub przynajmniej mieć maści zmniejszające obrzęk. Nie demonizujemy, ale nie lekceważmy niebezpieczeństwa związanego z kleszczami – usunięte do 24 godzin nie powinny nas niczym zarazić.

Konserwacja i naprawa sprzętu

Sprzęt wakacyjny nie jest wieczny i czasem psuje się w najmniej oczekiwanych momentach. Dobrze być na to przygotowanym. Nie zapomnij zabrać ze sobą mocnych nici i grubej igły, sznurka, plastikowych opasek zaciskowych i taśmy naprawczej. Jeśli używasz dmuchanych materacy, nie zapomnij o zestawie naprawczym: łątkach i kleju.

Przemieszczanie się po obozowisku, zwłaszcza po zmroku, sprzyja potykaniu się o naciągi namiotów, a elementy mocujące namiot do podłoża dość łatwo się gubią. Warto więc mieć ze sobą kilka zapasowych szpilek.

Savoir-vivre turysty

- ✓ Każdy kemping, pole namiotowe i biwakowe ma swój regulamin. Zapoznaj się z nim, by uniknąć niezręcznych sytuacji.
- ✓ Jednym z darów natury są jej odgłosy. Nie puszczaj głośno muzyki, by ich nie zagłuszyć. Jeśli nie umiesz żyć bez muzyki, śpiewaj przy ognisku.
- ✓ Jeśli wypoczywasz z dziećmi, pilnuj ich i zadbaj, by nie zachowywały się zbyt hałaśliwie. Słodka paplanina czy radosny wrzask twojej pociechy nie na wszystkich działają rozczulająco.
- ✓ Życie towarzyskie to wspaniała sprawa, ale pamiętaj, że niektórzy wolą samotność. Nie narzucaj się sąsiadom na polu biwakowym, nie wszyscy są nastawieni na zawieranie nowych znajomości.
- ✓ Przestrzegaj ciszy nocnej. Jeśli planujesz siedzieć dłużej przy ognisku, upewnij się, że nie będziesz nikomu przeszkadzać.
- ✓ Nie ma nic gorszego niż tłumaczenie właścicieli psów: proszę się nie bać, on nie gryzie! Twój pupil nie może biegać samopas i zaburzać poczucia bezpieczeństwa innych turystów. Wolno puszczony pies stanowi także zagrożenie dla dzikich zwierząt.
- ✓ Sprzątaj po sobie. Śmieci pozbywaj się w wyznaczonych do tego miejscach.
- ✓ Na polach namiotowych są ograniczenia prędkości. Poruszaj się bardzo wolno swoim samochodem.
- ✓ Zachowaj wrażliwość na drugiego człowieka. Jeśli zauważysz, że ktoś potrzebuje pomocy przy rozbiciu namiotu czy rozpaleniu ogniska, zaoferuj ją.
- ✓ Jeden uśmiech czasem wart jest więcej niż kilkanaście słów – obdarzaj nim współbiwakowiczów tak często, jak to możliwe.



Biwak w lesie



Lasy Państwowe dzięki programowi „Zanocuj w lesie” umożliwiają rzeszom miłośników **bushcraftu i survivalu** legalne nocowanie na specjalnie do tego wyznaczonych terenach. Na stronie www.lasy.gov.pl w zakładce programu można zapoznać się z ideą, zasadami bezpieczeństwa oraz **mapą obszarów** objętych projektem.

Jeśli zamierzasz wyruszyć do lasu z zamiarem biwakowania **w grupie większej niż dziewięć osób** lub na **dłużej niż dwie noce**, musisz zgłosić to w formie mailowej nadleśniczemu (najpóźniej dwa dni przed planowanym pobytem). Dopiero po otrzymaniu pisemnej zgody z nadleśnictwa możesz zorganizować taką wyprawę.

Koniecznym jest zapoznanie się z **regulaminem** programu. Wśród wymienionych tam zasad bezpieczeństwa i poszanowania środowiska na pierwszy plan wysuwa się kwestia dopuszczalności **rozpalania ognia**. Obszary objęte programem dzielą się na te, w których jest dozwolone używanie kuchenek gazowych i rozpalanie ognia w wyznaczonych miejscach, i na pozostałe, w których brak jest takiej możliwości. Drewno potrzebne do rozpalenia ogniska przynieś ze sobą – zabronione jest jego pozyskiwanie z lasu.

Pamiętaj o bardzo ważnej dewizie: *leave no trace*, czyli **nie pozostawiaj śladów**. To pojemna formuła, która przypomina nie tylko o konieczności zabierania ze sobą resztek jedzenia czy śmieci. Zwraca ona uwagę również na formę noclegu: lepiej wybrać hamak niż namiot, aby nie ingerować w warstwę runa. Przy mocowaniu hamaka także musisz wykazać ostrożność, aby nie uszkodzić kory. Nie zapominaj, że w lesie należy zachować ciszę. Jest ona potrzebna zwierzętom, ale i ludziom, którzy w jej poszukiwaniu tu przybyli. Przed wycieczką dobrze ją zaplanuj i koniecznie zaopatr się w **mapę**. Naładowany telefon (lub powerbank przy sobie) to podstawa myślenia o bezpieczeństwie. Dobrze też wiedzieć, w jakim oddziale przebywasz, by w razie wypadku móc podać precyzyjnie swoje położenie. O zamiarze nocowania w lesie zawsze poinformuj kogoś bliskiego.

Bezpiecznej i pięknej leśnej przygody w harmonii z otoczeniem i sobą!





100

Czynne: cały rok

Wyposażenie i udogodnienia

- ✓ przyłącza prądu
- ✓ miejsce na ognisko
- ✓ stanowiska wędkarskie

Ważne miejsca w pobliżu

- ✓ sklep spożywczy – 800 m

Polecamy: relaks nad wodą, wędkowanie, spływy kajakowe



Kontakt:

Przystań nad Debrzynką

Łędyczek, działka nr 247

64-965 Okonek

Aleksandra Bajor

ul. Słoneczna 16

77-400 Złotów

tel. 782 563 283

e-mail: przystannaddebrzynka@onet.eu

fb: PrzystanNadDebrzynka

Przystań nad Debrzynką

Łędyczek • powiat złotowski

Przystań nad Debrzynką oferuje miejsca dla **100 namiotów**. Pole znajduje się u ujścia **Debrzynki** do **Gwdy** i jest znakomitym miejscem wypadowym do spływu tym jednym z bardziej malowniczych szlaków kajakowych w Wielkopolsce. Kajaki wypożyczysz na miejscu, które też zaprasza do innych aktywności – w pobliżu przebiega **szlak rowerowo-pieszy W Dolinie Pięciu Rzek**.

Atrakcje w pobliżu:

- Człuchów, zamek, barokowy kościół św. Jakuba
- Wielki Buczek, kościół szachulcowy Świętej Trójcy
- Złotów, barokowy kościół Wniebowzięcia NMP, Muzeum Ziemi Złotowskiej
- Łobżenica, sanktuarium w Górcie Klasztornej
- Krajenka, kościół św. Mikołaja i św. Anny przebudowany z zamku
- Okonek, wieża Bismarcka
- Brokęcino, drewniany kościół św. Andrzeja
- Borne Sulinowo, pozostałości niemieckiej i radzieckiej bazy wojskowej





2

4

Czynne: maj – wrzesień

Wypożyczenie i udogodnienia

- ✓ toalety
- ✓ prysznic
- ✓ kuchnia
- ✓ punkt czerpania wody
- ✓ punkt zrzutu szarej wody
- ✓ punkt zrzutu nieczystości
- ✓ przyłącza prądu
- ✓ miejsce na grill/ognisko
- ✓ świetlica
- ✓ plac zabaw
- ✓ boisko
- ✓ stanowiska wędkarskie
- ✓ jeździectwo
- ✓ wi-fi
- ✓ można wprowadzać zwierzęta

Ważne miejsca w pobliżu

- ✓ sklep spożywczy – 50 m



Kontakt:

Klub Jeździecki Grodno Dwór

Grodno 10

77-400 Złotów

Katarzyna Porożyńska-Pankau

tel. 660 694 784

e-mail: kasia.porozynska@gmail.com

www.grodnodwor.com/index.php/

wypoczynek

www.kjgrodnodwor.pl

Klub Jeździecki Grodno Dwór

Grodno • powiat złotowski

Klub Jeździecki Grodno Dwór oferuje miejsca dla **2 kamperów** i **4 namiotów**. Czynnie wypoczyniesz nad położonym w pobliżu **Jeziorem Kiełpińskim** oraz **Zalewem Grudzińskim**, a powędkujesz nad stawami rybnymi nieopodal kuźni i dworu. W ośrodku nauczysz się jeździć konno lub udoskonalisz swoje umiejętności pod okiem instruktora.

Atrakcje w pobliżu:

- Człuchów, zamek, barokowy kościół św. Jakuba
- Wielki Buczek, kościół szachulcowy Świętej Trójcy
- Złotów, barokowy kościół Wniebowzięcia NMP, Muzeum Ziemi Złotowskiej
- Łobżenica, sanktuarium w Górcie Klasztornej
- Krajenka, kościół św. Mikołaja i św. Anny przebudowany z zamku
- Okonek, wieża Bismarcka
- Brokęcino, drewniany kościół św. Andrzeja
- Borne Sulino, pozostałości niemieckiej i radzieckiej bazy wojskowej

Polecamy: wycieczki piesze i rowerowe, jeździectwo, wędkowanie





50

Czynne: cały rok

Wyposażenie i udogodnienia

- ✓ toalety
- ✓ kuchnia
- ✓ punkt czerpania wody
- ✓ przyłącza prądu
- ✓ wypożyczalnia sprzętu wodnego
- ✓ miejsce na grill/ognisko
- ✓ plac zabaw
- ✓ boisko
- ✓ stanowiska wędkarskie
- ✓ można wprowadzać zwierzęta

Ważne miejsca w pobliżu

- ✓ sklep spożywczy – 1000 m
- ✓ stacja kolejowa Ptusza – 1200 m



SYLDAM

Ptusza • powiat złotowski

SYLDAM oferuje miejsca dla **50 namiotów**.

Zadaszone miejsce do biesiadowania w pobliżu zejścia do rzeki **Gwdy** pomieści do 40 osób.

Zorganizowane tu spotkanie mogą wzbogacić zdrowe produkty z **ekologicznych upraw i chowu**, które prowadzą właściciele obiektu.

Atrakcje w pobliżu:

- Złotów, barokowy kościół Wniebowzięcia NMP, Muzeum Ziemi Złotowskiej
- Wielki Buczek, kościół szachulcowy Świętej Trójcy
- Łobżenica, sanktuarium w Górcie Klasztornej
- Krajenka, kościół św. Mikołaja i św. Anny przebudowany z zamku

Polecamy: wycieczki piesze i rowerowe, wędkarstwo, spływy kajakowe



Kontakt:

SYLDAM

Ptusza 30/1
77-416 Tarnówka
Sylvia Radowska
tel. 507 159 414
e-mail: radosia5@wp.pl

Pola biwakowe przy agroturystykach gminy Tarnówka

Tarnówka – Ptusza • powiat złotowski

Czynne: cały rok

Wyposażenie i udogodnienia

- ✓ toalety
- ✓ kuchnia
- ✓ przyłącza prądu
- ✓ miejsce na grill/ognisko
- ✓ stanowiska wędkarskie



Gospodarstwa agroturystyczne gminy Tarnówka oferują miejsca turystom podróżującym kamperami lub biwakującym pod namiotem (szczegółowe informacje na stronach obiektów). Stawy rybne i zalew przy elektrowni wodnej to idealne miejsce dla miłośników wędkarstwa.

Atrakcje w pobliżu:

- Tarnówka, drewniany kościół Nawiedzenia NMP
- Złotów, barokowy kościół Wniebowzięcia NMP, Muzeum Ziemi Złotowskiej
- Wielki Buczek, kościół szachulcowy Świętej Trójcy
- Łobżenica, sanktuarium w Górcie Klasztornej
- Krajenka, kościół św. Mikołaja i św. Anny przebudowany z zamku
- Piła, Muzeum Stanisława Staszica, Centrum Zastosowań Świata
- Skrzatusz, barokowy kościół Wniebowzięcia NMP, sanktuarium maryjne
- Okonek, wieża Bismarcka
- Brokęcino, drewniany kościół św. Andrzeja

**Polecamy: wycieczki
piesze i rowerowe,
wędkarstwo**



Kontakt:

Ranczo u Czesia

ul. Zwycięstwa 27/1
77-416 Tarnówka
Czesław Stupkiewicz
tel. 605 292 062
e-mail: ranczouczenia@gmail.com
fb: @RanczoUCzesia

Agroturystyka

Zbigniew Sosnowski

Ptusza 1
77-416 Tarnówka
tel. 515 558 568
e-mail: agrosos@op.pl



28

2

Czynne: cały rok

Wypożyczenie i udogodnienia

- ✓ toalety
- ✓ prysznice
- ✓ lodówka i mycie naczyń
- ✓ punkt zrzutu szarej wody
- ✓ punkt zrzutu nieczystości
- ✓ przyłącza prądu
- ✓ plaża
- ✓ kąpielisko (zarejestrowane)
- ✓ wypożyczalnia sprzętu wodnego
- ✓ miejsce na grill/ognisko
- ✓ plac zabaw
- ✓ boisko
- ✓ stanowiska wędkarskie
- ✓ obiekt dostępny dla niepełnosprawnych
- ✓ można wprowadzać zwierzęta
- ✓ wi-fi

Ważne miejsca w pobliżu

- ✓ sklep spożywczy – 1000 m
- ✓ gastronomia – 1900 m



Kontakt:

Ośrodek Wypoczynkowy Półwysep Sielanka

Dźwierzno Małe 3C
89-310 Łobżenica
Tomasz Henke
tel. 669 505 545
e-mail: rezerwacje@polwysepsielanka.pl
www.polwysepsielanka.pl

Ośrodek Wypoczynkowy Półwysep Sielanka

Dźwierzno Małe • powiat pilski

Ośrodek Wypoczynkowy Półwysep Sielanka oferuje miejsca dla **28 kamperów** oraz wynajęcie **2 domków**. Obiekt znajduje się nad **jeziorem Stryjewo**, w otoczeniu lasów i łąk, nieopodal odcinka trasy rowerowej Euro-Ronte R-1.

Atrakcje w pobliżu:

- Łobżenica, najstarsze polskie sanktuarium maryjne w Górze Klasztornej, widokowa wieża ciśień
- Wyrzysk, Wyrzyska Kolejka Powiatowa
- Osiek nad Notecią, Muzeum Kultury Ludowej
- Miasteczko Krajeńskie – Grabówno, gospodarstwo i grób Michała Drzymały
- Krostkowo, jedyna w Europie śluza konstrukcji ziemnej
- Krajenka, kościół św. Mikołaja i św. Anny przebudowany z zamku
- Złotów, barokowy kościół Wniebowzięcia NMP, Muzeum Ziemi Złotowskiej
- Wielki Buczek, kościół szachulcowy Świętej Trójcy

Polecamy:
relaks nad wodą,
wędkowanie,
wycieczki rowerowe





Czynne: czerwiec – sierpień

Wyposażenie i udogodnienia

- ✓ toalety
- ✓ prysznic
- ✓ kuchnia
- ✓ punkt czerpania wody
- ✓ punkt zrzutu szarej wody
- ✓ punkt zrzutu nieczystości
- ✓ przyłącza prądu
- ✓ plaża
- ✓ kąpielisko
- ✓ wypożyczalnia sprzętu wodnego
- ✓ wypożyczalnia rowerów
- ✓ miejsce na grill/ognisko
- ✓ świetlica
- ✓ plac zabaw
- ✓ boisko
- ✓ stanowiska wędkarskie
- ✓ wi-fi
- ✓ można wprowadzać zwierzęta

Ważne miejsca w pobliżu

- ✓ sklep spożywczy – 50 m



Kontakt:

Gospodarstwo Agroturystyczne Nad Jeziorem

Buntowo 13
77-400 Złotów
Lilla, Chrystian Brzeziński
tel. 606 986 254, 660 772 436
e-mail: chrystian.brzezinski@wp.pl

Gospodarstwo Agroturystyczne Nad Jeziorem

Buntowo • powiat złotowski

Pole namiotowe przy agroturystyce **Nad Jeziorem** oferuje miejsca dla **2 kamperów** i **2 namiotów** oraz **domek drewniany** do wynajęcia. Obiekt znajduje się nad **Jeziorem Sławianowskim**, a gospodarze posiadają też własne zarybione jezioro, pasiekę i wędzarnię. Wypożyczysz tu rowery, kajaki, łódzie wędkarskie i sprzęt do surfingu.

Atrakcje w pobliżu:

- Łobżenica, sanktuarium w Górze Klasztornej
- Wyrzysk, Wyrzyska Kolejka Powiatowa
- Osiek nad Notecią, Muzeum Kultury Ludowej
- Miasteczko Krajeńskie – Grabówno, gospodarstwo i grób Michała Drzymały
- Krostkowo, jedyna w Europie śluza konstrukcji ziemnej
- Krajenka, kościół św. Mikołaja i św. Anny przebudowany z zamku
- Złotów, barokowy kościół Wniebowzięcia NMP, Muzeum Ziemi Złotowskiej

Polecamy: relaks nad wodą, wędkowanie, wycieczki rowerowe, obserwacje ptaków i grzybobranie





10

10

Czynne: maj – wrzesień

Wyposażenie i udogodnienia

- ✓ toalety
- ✓ prysznicz
- ✓ kuchnia
- ✓ pralnia
- ✓ punkt czerpania wody
- ✓ punkt zrzutu szarej wody
- ✓ punkt zrzutu nieczystości
- ✓ przyłącza prądu
- ✓ wypożyczalnia sprzętu wodnego
- ✓ wypożyczalnia rowerów
- ✓ miejsce na grill/ognisko
- ✓ stanowiska wędkarskie
- ✓ wi-fi
- ✓ obiekt dostępny dla niepełnosprawnych
- ✓ można płacić kartą

Ważne miejsca w pobliżu

- ✓ sklep spożywczy, market – 500 m
- ✓ gastronomia – 300 m



Kontakt:

Ośrodek Sportu i Rekreacji w Czarnkowie

tel. 67 255 26 95

e-mail: osir@czarnkow.pl

www.osir.czarnkow.pl

www.czarnkow.pl/marina

www.facebook.com/MarinaCzarnkow

MarinaCzarnkow

Marina Czarnków


Czarnków • powiat czarnkowsko-trzcieński

Na terenie **Mariny Czarnków** znajdują się miejsca dla **10 kamperów** i **10 namiotów**. Usytuowanie nad rzeką zachęca do spędzenia czasu w kajaku lub na łódce. Obiekt znajduje się na malowniczym terenie wśród wzgórz morenowych zwanych **Szwajcarią Czarnkowską**.

Atrakcje w pobliżu:

- Czarnków, późnogotycki kościół św. Marii Magdaleny, zabytkowy rynek z ławeczką kronikarza Janka z Czarnkowa
- Czarnków, punkt widokowy na Górze Krzyżowej
- Lubasz, sanktuarium Królowej Rodzin, pałac
- Goraj, zamek Hochbergów
- Krucz, rezerwat Wilcze Błota
- Dębe, wiatrak

Polecamy: rejsy po Noteci katamaranem Janko z Czarnkowa, spływy kajakowe, rejsy łódką, wędkowanie oraz wycieczki piesze i rowerowe





Czynne: maj – sierpień

Wypożyczenie i udogodnienia

- ✓ toalety
- ✓ prysznic
- ✓ punkt czerpania wody
- ✓ punkt zrzutu szarej wody
- ✓ punkt zrzutu nieczystości
- ✓ przyłącza prądu
- ✓ plaża
- ✓ kąpielisko (zarejestrowane)
- ✓ wypożyczalnia sprzętu wodnego
- ✓ miejsce na grill/ognisko
- ✓ plac zabaw
- ✓ boisko
- ✓ skatepark
- ✓ stanowiska wędkarskie
- ✓ obiekt dostępny dla niepełnosprawnych
- ✓ można wprowadzać zwierzęta
- ✓ wi-fi

Ważne miejsca w pobliżu

- ✓ sklep spożywczy – 500 m
- ✓ gastronomia – 50 m



Kontakt:

**Gminny Ośrodek Kultury
w Lubasz**

tel. 67 255 73 17

e-mail: gok-lubasz@wp.pl

www.goklubasz.pl

Ośrodek Wypoczynkowy GOK

Lubasz • powiat czarnkowsko-trzcianecki

Na terenie **Ośrodka Wypoczynkowego w Lubasz** nad **Jeziorem Dużym** znajdują się miejsca dla **24 kamperów** i **24 namiotów**. Obiekt oferuje także **12 domków** do wynajęcia. O atrakcyjności lokalizacji decyduje bliskość **Puszczy Noteckiej**, jednego z największych zwartych terenów leśnych w Polsce, i **Doliny Noteci**, znakomitego miejsca do obserwacji ptaków.

Atrakcje w pobliżu:

- Lubasz, sanktuarium Królowej Rodzin, pałac
- Goraj, zamek Hochbergów
- Dębe, wiatrak koźlak
- Czarnków, późnogotycki kościół św. Marii Magdaleny, zabytkowy rynek z ławeczką Janka z Czarnkowa
- Czarnków, punkt widokowy na Górze Krzyżowej
- Krucz, rezerwat Wilcze Błota
- Obrzycko, ratusz i pałac Raczyńskich

**Polecamy: relaks nad wodą,
wędkowanie, grzybobranie,
wycieczki rowerowe**





6

12

Czynne: czerwiec – wrzesień

Wyposażenie i udogodnienia

- ✓ toalety
- ✓ prysznice
- ✓ punkt czerpania wody
- ✓ przyłącza prądu
- ✓ plaża
- ✓ kąpielisko (zarejestrowane)
- ✓ plac zabaw
- ✓ boisko
- ✓ stanowiska wędkarskie
- ✓ obiekt dostępny dla niepełnosprawnych

Ważne miejsca w pobliżu

- ✓ sklep spożywczy – 400 m
- ✓ gastronomia – 20 m



Kontakt:

Siekiera

ul. Parkowa 2
64-820 Szamocin
Szamociński Ośrodek Kultury
ul. 19 Stycznia 29b
64-820 Szamocin
tel. 67 284 81 48, 510 087 767,
509 918 344
(kontakt w języku angielskim)
e-mail: szamocin@poczta.fm
www.szok-info.pl

Siekiera

Szamocin • powiat chodzieski

Pole namiotowe w Szamocinie leży przy plaży nad jeziorem **Siekiera**. W okolicy pełnej lasów znajduje się kilkanaście jezior, wśród nich największe **Jezioro Laskowskie** zachęca do żeglowania. Nieodległa **Dolina Noteci** to miejsce lęgowe wielu gatunków ptaków i doskonały teren do ich obserwacji.

Atrakcje w pobliżu:

- Szamocin, teatr Stacja Szamocin
- Wyrzysk, Wyrzyska Kolejka Powiatowa
- Osiek nad Notecią, Muzeum Kultury Ludowej
- Krostkowo, jedyna w Europie śluza konstrukcji ziemnej
- Łobżenica, najstarsze polskie sanktuarium maryjne w Górze Klasztornej
- Margońska Wieś, pałac i zabytkowa aleja lipowa
- Gołańcz, ruiny zamku z XV w., kościół i klasztor pobernardyński
- Chodzież, domy tkaczy, stok narciarski na górze Talerz
- Miasteczko Krajeńskie – Grabówno, gospodarstwo i grób Michała Drzymały

Polecamy: relaks nad wodą, wędkowanie, wycieczki rowerowe





Czynne: maj – wrzesień

Wyposażenie i udogodnienia

- ✓ toalety
- ✓ prysznice
- ✓ punkt czerpania wody
- ✓ punkt zrzutu szarej wody
- ✓ punkt zrzutu nieczystości
- ✓ przyłącza prądu
- ✓ plaża
- ✓ kąpielisko (zarejestrowane)
- ✓ wypożyczalnia sprzętu wodnego
- ✓ wypożyczalnia rowerów
- ✓ miejsce na grill/ognisko
- ✓ plac zabaw
- ✓ boisko
- ✓ stanowiska wędkarskie
- ✓ można wprowadzać zwierzęta
- ✓ można płacić kartą

Ważne miejsca w pobliżu

- ✓ sklep spożywczy – 500 m
- ✓ gastronomia – 50 m



Kontakt:

Motel Margonin

ul. Spacerowa 7
64-830 Margonin
Dariusz Błażkowski
tel. 672 846 798, 698 649 063
www.motelmargonin.pl

Motel Margonin

Margonin • powiat chodzieski

Motel Margonin nad Jeziorem Margonińskim oferuje miejsca dla **30 kamperów**, **50 namiotów** oraz **30 domków** do wynajęcia. Jezioro słynie z krystalicznie czystej wody (żyją tu raki), w niektórych miejscach zobaczysz dno. Wypożyczysz tu sprzęt wodny, w tym łódkę z napędem motorowym czy zagłówkę.

Atrakcje w pobliżu:

- Margońska Wieś, pałac i zabytkowa aleja lipowa
- Krostkowo, jedyna w Europie śluza konstrukcji ziemnej
- Wyrzysk, Wyrzyska Kolejka Powiatowa
- Osiek nad Notecią, Muzeum Kultury Ludowej
- Gołańcz, ruiny zamku z XV w., kościół i klasztor pobernardyński
- Wągrowiec, kompleks pocysterski, Muzeum Regionalne, kościół farny św. Jakuba Apostoła
- Tarnowo Pałuckie, drewniany kościół św. Mikołaja
- Chodzież, domy tkaczy, stok narciarski na górze Talerz

Polecamy: relaks nad wodą, rejs łódką i narty wodne, wędkowanie, wycieczki rowerowe





30

Czynne: maj – wrzesień

Wyposażenie i udogodnienia

- ✓ toalety
- ✓ można wprowadzać zwierzęta

Ważne miejsca w pobliżu

- ✓ sklep spożywczy – 2600 m
- ✓ gastronomia – 4000 m

Polecamy: wycieczki piesze i rowerowe, wędkarstwo



Kontakt:

Nadleśnictwo Sieraków

tel. 61 295 20 65

sierakow@poznan.lasy.gov.pl

www.sierakow.lasy.gov.pl

Miejsce biwakowania nad jeziorem Kubek

Jeziorno • powiat międzychodzki

W miejscu biwakowania nad **jeziorem Kubek** w pobliżu osady **Jeziorno** można rozbić około **30 namiotów**. Znajduje się ono na południowych obrzeżach **Puszczy Noteckiej**. Jezioro należy do najczystszych na Pojezierzu Międzychodzko-Sierakowskim i leży na obszarze Natura 2000. W pobliżu przebiegają liczne szlaki rowerowe i piesze.

Atrakcje w pobliżu:

- Bucharzewo, Leśny Ogród Edukacyjny
- Sieraków, Muzeum Zamek Opalińskich, pobernardyński kościół i Stado Ogierów
- Izdebno, Ostoja Ciemnego Nieba
- Łęczeczki, punkt widokowy, pomnik
- Chrzypsko Małe, most kolejowy
- Chalin, Ośrodek Edukacji Przyrodniczej
- Prusim, Olandia – ośrodek wypoczynkowy w folwarku osadników olęderskich
- Mniszki, Centrum Edukacji Regionalnej i Przyrodniczej
- Kamionna, gotycki kościół
- Międzychód, Laufpompa – zabytkowa studnia artezyjska
- Radosz, izba pamięci w leśniczówce





20

Czynne: maj – wrzesień

Wypożyczenie i udogodnienia

- ✓ toalety
- ✓ można wprowadzać zwierzęta

Ważne miejsca w pobliżu

- ✓ sklep spożywczy – 2700 m
- ✓ gastronomia – 7500 m

**Polecamy: wycieczki
piesze i rowerowe,
wędkarstwo**



Kontakt:

Nadleśnictwo Sieraków

tel. 61 295 20 65

sierakow@poznan.lasy.gov.pl

www.sierakow.lasy.gov.pl

Miejsce biwakowania nad jeziorem Barlin

Chorzępowo • powiat międzychodzki

W miejscu biwakowym nad **jeziorem Barlin** niedaleko wsi **Chorzępowo** można rozbić około **20 namiotów**. **Sierakowski Park Krajobrazowy** i Krainę 100 Jezior odkryjesz dzięki licznym szlakom turystycznym, np. pobliskiemu szlakowi rowerowemu Do kopalni Wanda czy szlakowi pieszemu w kierunku rezerwatu Czaple Wyspy na Jeziorze Kłosowskim.

Atrakcje w pobliżu:

- Sieraków, Muzeum Zamek Opalińskich, pobożny kościół i Stado Ogierów
- Izdebno, Ostoja Ciemnego Nieba
- Łęczeczki, punkt widokowy, pomnik
- Chrzypsko Małe, most kolejowy
- Chalin, Ośrodek Edukacji Przyrodniczej
- Prusim, Olandia – ośrodek wypoczynkowy w folwarku osadników ołęderskich
- Mniszki, Centrum Edukacji Regionalnej i Przyrodniczej
- Kamionna, gotycki kościół
- Międzychód, Laufpompa – zabytkowa studnia artezyjska
- Radosz, izba pamięci w Leśniczówce





20

Czynne: maj – wrzesień

Wyposażenie i udogodnienia

- ✓ toalety
- ✓ można wprowadzać zwierzęta

Ważne miejsca w pobliżu

- ✓ sklep spożywczy – 2300 m
- ✓ gastronomia – 3000 m

Polecamy: wycieczki piesze i rowerowe, wędkarstwo



Kontakt:

Nadleśnictwo Sieraków

tel. 61 295 20 65

sierakow@poznan.lasy.gov.pl

www.sierakow.lasy.gov.pl

Miejsce biwakowania nad Jeziorem Godziszewskim

Lesionki • powiat międzychodzki

W miejscu biwakowania nad **Jeziorem Godziszewskim** na terenie przysiółka **Lesionki** można rozbić około **20 namiotów**. W pobliżu przebiegają szlaki rowerowe i piesze, np. do rezerwatu Buki nad Jeziorem Lutomskim. Nieopodal znajduje się też największy gład narzutowy w Sierakowskim Parku Krajobrazowym – Diabelski Kamień.

Atrakcje w pobliżu:

- Lutom, późnobarokowy kościół św. Andrzeja i NMP Wspomożycielki
- Sieraków, Muzeum Zamek Opalińskich, pobernardyński kościół i Stado Ogierów
- Iźdebn, Ostoja Ciemnego Nieba
- Łężeczki, punkt widokowy, pomnik
- Chrzypsko Małe, most kolejowy
- Chalin, Ośrodek Edukacji Przyrodniczej
- Prusim, Olandia – ośrodek wypoczynkowy w folwarku osadników ołęderskich
- Mniszki, Centrum Edukacji Regionalnej i Przyrodniczej
- Kamionna, gotycki kościół
- Międzychód, Laufpompa – zabytkowa studnia artezyjska
- Radusz, izba pamięci w leśniczówce





50 100 2

Czynne: maj – wrzesień

Wypożyczenie i udogodnienia

- ✓ toalety
- ✓ prysznice
- ✓ kuchnia
- ✓ punkt czerpania wody
- ✓ przyłącza prądu
- ✓ plaża
- ✓ kąpielisko (zarejestrowane)
- ✓ wypożyczalnia sprzętu wodnego
- ✓ wypożyczalnia rowerów
- ✓ miejsce na grill/ognisko
- ✓ plac zabaw
- ✓ boisko
- ✓ stanowiska wędkarskie
- ✓ można wprowadzać zwierzęta
- ✓ można płacić kartą

Ważne miejsca w pobliżu

- ✓ sklep spożywczy, market – 100 m
- ✓ gastronomia – 100 m



Ósrodek Sportu i Rekreacji

Sieraków • powiat międzychodzki

Na **polu namiotowym OSiR** nad **Jeziorem Jaroszewskim** znajdują się miejsca dla **50 kamperów** i **100 namiotów**. Obiekt oferuje również **2 domki** do wynajęcia. Jezioro leży na terenie **Sierakowskiego Parku Krajobrazowego** w pobliżu rezerwatu **Buki nad Jeziorem Lutomskim**. W sąsiedztwie znajduje się plac Słoneczna Dolina ze ścieżką edukacyjną i wiggwamem.

Atrakcje w pobliżu:

- Sieraków, Muzeum Zamek Opalińskich, pobernardyński kościół i Stado Ogierów
- Izdebno, Ostoja Ciemnego Nieba
- Łęczeczki, punkt widokowy i pomnik
- Chrzypsko Małe, most kolejowy
- Chalin, Ósrodek Edukacji Przyrodniczej
- Prusim, Olandia – ośrodek wypoczynkowy w folwarku osadników ołęderskich
- Orzeszkowo, cmentarz kalwiński
- Mniszki, Centrum Edukacji Regionalnej i Przyrodniczej
- Kamionna, gotycki kościół
- Międzychód, Laufpompa – zabytkowa studnia artezyjska



Polecamy: relaks nad wodą, wędkowanie, wycieczki rowerowe, wakepark



Kontakt:

Ósrodek Sportu i Rekreacji

ul. Poznańska 28

64-410 Sieraków

tel. 61 295 28 68, 663 312 433

e-mail: recepca@osir.sierakow.pl

www.osir.sierakow.pl



8 150 2

Czynne: lipiec – sierpień

Wyposażenie i udogodnienia

- ✓ toalety
- ✓ prysznice
- ✓ kuchnia
- ✓ punkt czerpania wody
- ✓ przyłącza prądu
- ✓ plaża
- ✓ kąpielisko (zarejestrowane)
- ✓ wypożyczalnia sprzętu wodnego
- ✓ wypożyczalnia rowerów
- ✓ miejsce na grill/ognisko
- ✓ plac zabaw
- ✓ boisko
- ✓ stanowiska wędkarskie
- ✓ można wprowadzać zwierzęta
- ✓ można płacić kartą

Polecamy: relaks nad wodą, wędkowanie, grzybobranie, wycieczki rowerowe



Kontakt:

Międzychodzki Ośrodek Sportu, Turystyki i Rekreacji sp. z o.o.
 ul. Dworcowa 22
 64-400 Międzychód
 tel. 603 250 242
www.mostir-miedzychod.pl

Pod Brzozami MOSTiR

Mierzyn-Drzewce • powiat międzychodzki

Ośrodek MOSTiR oferuje miejsca dla **8 kamperów**, **150 namiotów** oraz wynajęcie **2 domków** z 7 pomieszczeniami dla 25 osób. Obiekt nad **jeziorem Mierzyn** na skraju **Puszczy Noteckiej** posiada bazę sportowo-rekreacyjną z zespołem boisk do koszykówki, piłki nożnej, tenisa ziemnego oraz siatkówki plażowej.

Atrakcje w pobliżu:

- Radusz, izba pamięci w leśniczówce
- Międzychód, Laufpompa – zabytkowa studnia artezyjska
- Zatom Stary, przeprawa promowa przez Wartę
- Kamionna, gotycki kościół
- Mniszki, Centrum Edukacji Regionalnej i Przyrodniczej
- Chalin, Ośrodek Edukacji Przyrodniczej
- Prusim, Olandia – ośrodek wypoczynkowy w folwarku osadników ołędzkich
- Orzeszkowo, cmentarz kalwiński
- Sieraków, Muzeum Zamek Opalińskich, pobernardyński kościół i Stado Ogierów





20

Czynne: maj – wrzesień

Wyposażenie i udogodnienia

- ✓ toalety
- ✓ plaża
- ✓ można wprowadzać zwierzęta

Ważne miejsca w pobliżu

- ✓ sklep spożywczy – 600 m
- ✓ gastronomia – 6000 m

**Polecamy: wycieczki
piesze i rowerowe,
wędkarstwo**



Kontakt:

Nadleśnictwo Sieraków

tel. 61 295 20 65

sierakow@poznan.lasy.gov.pl

www.sierakow.lasy.gov.pl

Miejsce biwakowania nad Jeziorem Ławickim

Ławica • powiat międzychodzki

W miejscu biwakowym nad **Jeziorem Ławickim** można rozbić około **20 namiotów**. Nad niedużym akwenem, za to o głębokości 18 m, znajdziesz idealne warunki do wędkowania. **Sierakowski Park Krajobrazowy** i Krainę 100 Jezior odkryjesz dzięki licznym szlakom turystycznym, np. pobliskiemu szlakowi Przez Prom z przeprawą przez **Wartę** w Zatomiu Starym lub Szlakowi Dzikich Zakątków.

Atrakcje w pobliżu:

- Ławica, klasycyzujący dwór z XIX w.
- Sieraków, Muzeum Zamek Opalińskich, pobernardyński kościół i Stado Ogierów
- Izdebno, Ostoja Ciemnego Nieba
- Chrzypsko Małe, most kolejowy
- Chalin, Ośrodek Edukacji Przyrodniczej
- Prusim, Olandia – ośrodek wypoczynkowy w folwarku osadników ołędzskich
- Mniszki, Centrum Edukacji Regionalnej i Przyrodniczej
- Kamionna, gotycki kościół
- Międzychód, Laufpompa – zabytkowa studnia artezyjska
- Radosz, izba pamięci w leśniczówce





25

Czynne: lipiec – sierpień

Wyposażenie i udogodnienia

- ✓ toalety
- ✓ prysznice
- ✓ punkt czerpania wody
- ✓ przyłącza prądu
- ✓ plaża
- ✓ kąpielisko (zarejestrowane)
- ✓ wypożyczalnia sprzętu wodnego
- ✓ miejsce na grill/ognisko
- ✓ plac zabaw
- ✓ boisko
- ✓ stanowiska wędkarskie

Ważne miejsca w pobliżu

- ✓ gastronomia – 50 m



Kontakt:

Gmina Kwilcz

ul. kard. Stefana Wyszyńskiego 23
64-420 Kwilcz
tel. 61 291 50 65 wew. 37,
61 291 51 12
e-mail: office@kwilcz.pl

Plaża Gminna

Prusim • powiat międzychodzki

Na polu namiotowym w **Prusimiu** nad **Jeziorem Młyńskim** znajdują się miejsca dla **25 namiotów**. Jezioro leży na terenie **Sierakowskiego Parku Krajobrazowego** i jednocześnie w **Krajinie 100 Jezior**.

Atrakcje w pobliżu:

- Prusim, Olandia – ośrodek wypoczynkowy w folwarku osadników ołęderskich
- Chalin, Ośrodek Edukacji Przyrodniczej
- Sieraków, Muzeum Zamek Opalińskich, pobożny kościół i Stado Ogierów
- Izdebnio, Ostoja Ciemnego Nieba
- Łęczeczki, punkt widokowy, pomnik
- Chrzypsko Małe, most kolejowy
- Orzeszkowo, cmentarz kalwiński
- Mniszki, Centrum Edukacji Regionalnej i Przyrodniczej
- Kamionna, gotycki kościół
- Międzychód, Laufpompa – zabytkowa studnia artezyjska

Polecamy: relaks nad wodą, wędkowanie, wycieczki rowerowe, jazdę konną, nordic walking





Czynne: marzec – październik

Wypożyczenie i udogodnienia

- ✓ toalety
- ✓ prysznice
- ✓ kuchnia
- ✓ punkt czerpania wody
- ✓ przyłącza prądu
- ✓ wypożyczalnia sprzętu wodnego
- ✓ miejsce na grill/ognisko
- ✓ plac zabaw
- ✓ stanowiska wędkarskie
- ✓ obiekt dostępny dla niepełnosprawnych
- ✓ można wprowadzać zwierzęta

Ważne miejsca w pobliżu

- ✓ sklep spożywczy – 300 m
- ✓ gastronomia – 1500 m
- ✓ jezioro – kąpielisko miejskie „Żwirki” – 7000 m
- ✓ stacja kolejowa Oborniki Wlkp. – 4500 m



Kontakt:

Gospodarstwo Agroturystyczne Pogoda

Andrzej Daszkiewicz
Słonawy 14
64-600 Oborniki
tel. 61 296 38 21, 501 467 967,
504 943 636
e-mail: i.daszek@op.pl
[www.facebook.com/
PogodaWypoczynek](http://www.facebook.com/PogodaWypoczynek)

Gospodarstwo Agroturystyczne Pogoda

Słonawy • powiat obornicki

Gospodarstwo Agroturystyczne Pogoda

w Słonawach oferuje miejsca dla **15 namiotów** oraz **2 domki** do wynajęcia. Wypożyczysz tu sprzęt wodny (łódź, kajaki) i zorganizujesz grilla. Nieopodal znajduje się unikatowy rezerwat ichtiologiczny **Rezerwat Przyrody Słonawy** oraz **Puszcza Notecka**, jeden z największych zwartych terenów leśnych w Polsce. Na przejażdżkę rowerową poleca się szlak do Stobnicy lub **Park Krajobrazowy Puszcza Zielonka**.

Atrakcje w pobliżu:

- Oborniki, gotycki kościół Wniebowzięcia NMP, szachulcowy kościół Świętego Krzyża, Obornicki Szlak Tajemnic
- Jaracz, Muzeum Młynarstwa
- Wełna, drewniany kościół Podwyższenia Krzyża Świętego
- Murowana Goślina, barokowy kościół św. Jakuba, park tematyczny Park Dzieje
- Objezierze, klasycystyczny pałac Turnów
- Szamotuły, Muzeum Zamek Górków, gotycka bazylika kolegiacka
- Obrzycko, ratusz i pałac Raczyńskich



Polecamy: wypoczynek nad wodą, wędkowanie, grzybobranie, wycieczki piesze i rowerowe





30

Czynne: maj – wrzesień

Wypożyczenie i udogodnienia

- ✓ toalety
- ✓ prysznice
- ✓ kuchnia
- ✓ punkt czerpania wody
- ✓ przyłącza prądu
- ✓ wypożyczalnia sprzętu wodnego
- ✓ namiot biesiadny
- ✓ miejsce na grill/ognisko
- ✓ stół do bilardu i ping-ponga
- ✓ plac zabaw
- ✓ boisko
- ✓ można wprowadzać zwierzęta
- ✓ można płacić kartą

Ważne miejsca w pobliżu

- ✓ sklep spożywczy – 100 m
- ✓ gastronomia – 400 m
- ✓ jezioro – 2500 m
- ✓ stacja kolejowa Oborniki Wlkp. – 1500 m



Kontakt:

Przystań Kowale

ul. Szamotulska 18

64-600 Oborniki

Iwona Spychała, tel. 501 001 099

Rafał Kowalczyk, tel. 503 754 656

e-mail: przystankowale@o2.pl

www.przystankowale.pl

Przystań Kowale

Oborniki • powiat obornicki

Przystań Kowale nad **Wartą** oferuje miejsca dla około **30 namiotów**. Wypożyczysz tu kajaki, którymi spłyniesz Wełną lub Wartą. A może wolisz rejs tratwą, podczas którego zobaczysz orły? Naprzeciwko przystani znajduje się unikatowy rezerwat ichtiologiczny **Rezerwat Przyrody Słonawy**, a do wycieczek pieszych i rowerowych zachęca niedalekie sąsiedztwo **Puszczy Noteckiej** oraz **Parku Krajobrazowego Puszcza Zielonka** z licznymi szlakami.

Atrakcje w pobliżu:

- Oborniki, gotycki kościół Wniebowzięcia NMP, szachulcowy kościół Świętego Krzyża, Obornicki Szlak Tajemnic
- Jaracz, Muzeum Młynarstwa
- Wełna, drewniany kościół Podwyższenia Krzyża Świętego
- Murowana Goślina, barokowy kościół św. Jakuba, park tematyczny Park Dzieje
- Objezierze, klasycystyczny pałac Turnów
- Szamotuły, Muzeum Zamek Górków, gotycka bazylika kolegiacka
- Obrzycko, ratusz i pałac Raczyńskich

Polecamy: wypoczynek nad wodą, spływy kajakowe, wędkowanie, wycieczki piesze i rowerowe





Czynne: kwiecień – październik

Wypożyczenie i udogodnienia

- ✓ toalety
- ✓ prysznice
- ✓ punkt czerpania wody
- ✓ punkt zrzutu szarej wody
- ✓ punkt zrzutu nieczystości
- ✓ przyłącza prądu
- ✓ plaża
- ✓ kąpielisko (zarejestrowane)
- ✓ wypożyczalnia sprzętu wodnego
- ✓ wypożyczalnia rowerów
- ✓ miejsce na grill/ognisko
- ✓ wiata piknikowa
- ✓ plac zabaw
- ✓ boisko
- ✓ stanowiska wędkarskie
- ✓ obiekt dostępny dla niepełnosprawnych
- ✓ można wprowadzać zwierzęta

Ważne miejsca w pobliżu

- ✓ sklep spożywczy, market – 400 m
- ✓ gastronomia – 50 m
- ✓ stacja kolejowa Wągrowiec – 1600 m



Kontakt:

**Ośrodek Sportu i Rekreacji **
Camping nr 177**
tel. 67 262 24 81
e-mail: osir@wagrowiec.eu
www.osir.wagrowiec.eu

Ośrodek Sportu i Rekreacji Camping nr 177

Wągrowiec • powiat wągrowiecki

Na terenie kempingu nad **Jezioro Durowskim** znajdują się miejsca dla **40 kamperów**, **15 namiotów**. Ośrodek oferuje też **5 domków** do wynajęcia. Wypożyczysz tu sprzęt wodny i zrelaksujesz się w pobliskim parku wodnym (rwąca rzeka, zjeżdżalnie, sauny, grota solna, baseny). Obejrzyjsz jezioro z każdej strony dzięki promenadzie (11 km), która je otacza. Sam **Wągrowiec**, leżący na **Szlaku Piastowskim**, zwiedzisz, korzystając z **roweru miejskiego**.

Atrakcje w pobliżu:

- Wągrowiec, kompleks cysterski, Muzeum Regionalne, kościół farny św. Jakuba Apostoła
- Wągrowiec, skrzyżowanie rzek Wełny i Nielby pod kątem prostym
- Tarnowo Pałuckie, drewniany kościół św. Mikołaja
- Łekno, pozostałości grodu i opactwa cysterskiego
- Bracholin, wiatrak-holender
- Łaziska, piramida rotmistrza Łakińskiego
- Biskupin, Muzeum Archeologiczne
- Gołańcz, ruiny zamku z XV w., kościół i klasztor pobernardyński

Polecamy: sporty wodne, relaks w parku wodnym, wycieczki rowerowe, nordic walking





15 30

**Czynne: połowa czerwca –
połowa września**

Wyposażenie i udogodnienia

- ✓ toalety
- ✓ prysznice
- ✓ punkt czerpania wody
- ✓ przyłącza prądu
- ✓ plaża
- ✓ kąpielisko (zarejestrowane)
- ✓ wypożyczalnia sprzętu wodnego
- ✓ miejsce na grill/ognisko
- ✓ plac zabaw
- ✓ boisko
- ✓ stanowiska wędkarskie
- ✓ obiekt dostępny dla niepełnosprawnych

Ważne miejsca w pobliżu

- ✓ sklep spożywczy, market – 3000 m



Kontakt:

**Gminne Kąpielisko
w Kozielsku**

Urząd Gminy Damasławek
tel. 67 261 36 11

www.gminadamaslawek.pl

Gminne Kąpielisko


Kozielsko • powiat wągrowiecki

Na terenie pola namiotowego znajdują się miejsca dla **15 kamperów** i **30 namiotów**. Wypożyczysz tu sprzęt wodny, a kilka kilometrów stąd wskoczysz na **Cysterski Szlak Rowerowy**. W okolicy znajduje się kilka zabytków stanowiących część **Szlaku Piastowskiego**.

Atrakcje w pobliżu:

- Wągrowiec, kompleks pocysterski, Muzeum Regionalne, kościół farny św. Jakuba Apostoła
- Wągrowiec, skrzyżowanie rzek Wełny i Nielby pod kątem prostym
- Tarnowo Pałuckie, drewniany kościół św. Mikołaja
- Łekno, pozostałości grodu i opactwa cysterskiego
- Łaziska, piramida rotmistrza Łakińskiego
- Bracholin, wiatrak-holender
- Gołańcz, ruiny zamku z XV w., kościół i klasztor pobernardyński
- Biskupin, Muzeum Archeologiczne
- Gąsawa, drewniany kościół św. Mikołaja
- Żnin, Muzeum Ziemi Pałuckiej

Polecamy: wypoczynek nad wodą, wycieczki piesze i rowerowe





10 10

Czynne: kwiecień – wrzesień

Wyposażenie i udogodnienia

- ✓ toalety
- ✓ prysznice
- ✓ kuchnia
- ✓ punkt czerpania wody
- ✓ punkt zrzutu szarej wody
- ✓ punkt zrzutu nieczystości
- ✓ przyłącza prądu
- ✓ miejsce na grill/ognisko
- ✓ plac zabaw
- ✓ boisko
- ✓ kominkowa sala biesiadna
- ✓ stanowiska wędkarskie
- ✓ wi-fi
- ✓ obiekt dostępny dla niepełnosprawnych
- ✓ można wprowadzać zwierzęta

Ważne miejsca w pobliżu

- ✓ sklep spożywczy – 2000 m
- ✓ gastronomia – 5000 m
- ✓ stacja kolejowa Sątopy – 2500 m



Kontakt:

Agroturystyka Różanka

Nowa Róża 26

64-300 Nowy Tomyśl

Anna i Tadeusz Nowaczykowie

tel. 691 716 267

e-mail: rozanka_wies@o2

www.agroturystykanowytomysl.com

Agroturystyka Różanka

Nowa Róża • powiat nowotomyski

Agroturystyka Różanka w **Nowej Róży** oferuje miejsca dla **10 kamperów** i **10 namiotów**. W okolicy napotkasz na zabytkowe budownictwo **osadników ołęderskich**. Gospodarze organizują wycieczki przyrodnicze, etnograficzne oraz plenery malarskie. Nieopodal przebiegają szlaki rowerowe i piesze wśród lasów obfitujących w grzyby.

Atrakcje w pobliżu:

- Grodzisk Wielkopolski, zabytkowa studnia bł. Bernarda, Muzeum Ziemi Grodzkiej, kościół farny św. Jadwigi Śląskiej
- Opalenica, późnogotycki kościół św. Mateusza, pomnik pierwszego polskiego motocykla Lech
- Buk, drewniany kościół Świętego Krzyża, sanktuarium Matki Bożej Literackiej, synagoga
- Rakoniewice, Wielkopolskie Muzeum Pożarnictwa
- Wolsztyn, Parowozownia, Muzeum Regionalne
- Nowy Tomyśl, Muzeum Wikliniarstwa i Chmielarstwa, największy kosz wiklinowy na świecie
- Wąsowo, pałac i folwark

Polecamy: wycieczki piesze i rowerowe, grzybobranie, wędkowanie, warsztaty edukacyjne





Czynne: maj – wrzesień

Wyposażenie i udogodnienia

- ✓ toalety
- ✓ prysznice
- ✓ kuchnia
- ✓ punkt czerpania wody
- ✓ przyłącza prądu
- ✓ miejsce na grill/ognisko
- ✓ plac zabaw
- ✓ świetlica pod wiatą
- ✓ sprzęt sportowo-rekreacyjny
- ✓ wi-fi
- ✓ obiekt dostępny dla niepełnosprawnych
- ✓ można wprowadzać zwierzęta

Ważne miejsca w pobliżu

- ✓ sklep spożywczy – 2000 m
- ✓ stacja kolejowa Sątopy – 3000 m

Polecamy: wycieczki piesze i rowerowe, nordic walking, grzybobranie, jazda konna



Kontakt:

hOlendry

Nowa Róża 2

64-300 Nowy Tomyśl

Zofia Schrotten-Czerniejewicz

tel. +48 603 801 725 / +31 621 564 177

e-mail: nowarozza2@gmail.com

www.nowarozza2.wordpress.com

hOlendry

Nowa Róża • powiat nowotomyski

Obiekt **hOlendry** w **Nowej Róży** oferuje miejsca dla **2 kamperów** i **10 namiotów** oraz wynajęcie **4 domków**. W okolicy napotkasz na zabytkowe budownictwo **osadników olęderskich**, przy wiejskiej świetlicy zobaczysz czynny piec chlebowy. Nieopodal przebiegają szlaki rowerowe i piesze wśród lasów obfitujących w grzyby.

Atrakcje w pobliżu:

- Grodzisk Wielkopolski, zabytkowa studnia bł. Bernarda, Muzeum Ziemi Grodzkiej, kościół farny św. Jadwigi Śląskiej
- Opalenica, późnogotycki kościół św. Mateusza, pomnik pierwszego polskiego motocykla Lech
- Buk, drewniany kościół Świętego Krzyża, sanktuarium Matki Bożej Literackiej, synagoga
- Rakoniewice, Wielkopolskie Muzeum Pożarnictwa
- Wolsztyn, Parowozownia, Muzeum Regionalne
- Nowy Tomyśl, Muzeum Wikliniarstwa i Chmielarstwa, największy kosz wiklinowy na świecie
- Wąsowo, pałac i folwark





Czynne: maj – wrzesień

Wyposażenie i udogodnienia

- ✓ toalety
- ✓ prysznice
- ✓ punkt czerpania wody
- ✓ punkt zrzutu szarej wody
- ✓ punkt zrzutu nieczystości
- ✓ przyłącza prądu
- ✓ plaża
- ✓ wypożyczalnia sprzętu wodnego
- ✓ wypożyczalnia rowerów
- ✓ miejsce na grill/ognisko
- ✓ świetlica
- ✓ plac zabaw
- ✓ boisko
- ✓ wi-fi
- ✓ obiekt dostępny dla niepełnosprawnych
- ✓ można wprowadzać zwierzęta
- ✓ można płacić kartą

Ważne miejsca w pobliżu

- ✓ sklep spożywczy – 400 m
- ✓ gastronomia – 50 m
- ✓ stacja kolejowa Zbąszyń – 2500 m



Kontakt:

Przy Baszcie *

Camping nr 113

ul. Garczyńskich 5, 64-360 Zbąszyń
Zbąszyńskie Centrum Sportu,
Turystyki i Rekreacji
ul. Mostowa 10a, 64-360 Zbąszyń
tel. 68 386 85 05

e-mail: centrumsportu-zbaszyn@wp.pl

www.centrumsportu-zbaszyn.pl

Przy Baszcie Camping nr 113

Zbąszyń • powiat nowotomyski

Kemping Przy Baszcie w Zbąszyniu oferuje miejsca dla **40 kamperów** i **20 namiotów** oraz **29 domków** do wynajęcia. Ośrodek znajduje się nad jeziorem **Błędno**, największym spośród Jezior Zbąszyńskich, przez który przebiega szlak kajakowy. Znajdziesz tu też znakomite warunki do żeglowania. W pobliżu kempingu działa kąpielisko.

Atrakcje w pobliżu:

- Zbąszyń, kościół NMP Wniebowziętej, pozostałości twierdzy, Muzeum Ziemi Zbąszyńskiej i Regionu Kozła, pomnik kozłarza na rynku
- Nowy Tomyśl, Muzeum Wikliniarstwa i Chmielarstwa, największy na świecie kosz wiklinowy
- Wąsowo, pałac i folwark
- Grodzisk Wielkopolski, zabytkowa studnia bł. Bernarda, kościół farny
- Rakoniewice, Wielkopolskie Muzeum Pożarnictwa
- Wolsztyn, Parowozownia, Muzeum Regionalne
- Obra, dawne opactwo Cystersów
- Chlastawa, drewniany poewangelicki kościół

Polecamy: wycieczki piesze i rowerowe, spływy kajakowe, rejsy łodzią spacerową, wędkarstwo





Czynne: cały rok

Wyposażenie i udogodnienia

- ✓ toalety
- ✓ prysznice
- ✓ kuchnia
- ✓ pralnia
- ✓ punkt czerpania wody
- ✓ punkt zrzutu szarej wody
- ✓ punkt zrzutu nieczystości
- ✓ przyłącza prądu
- ✓ plaża
- ✓ kąpielisko (zarejestrowane)
- ✓ wypożyczalnia rowerów
- ✓ miejsce na grill/ognisko
- ✓ świetlica
- ✓ plac zabaw
- ✓ boisko
- ✓ wi-fi
- ✓ obiekt dostępny dla niepełnosprawnych
- ✓ można wprowadzać zwierzęta
- ✓ można płacić kartą

Ważne miejsca w pobliżu

- ✓ sklep spożywczy, market – 700 m
- ✓ restauracja – 50 m



Kontakt:

Hotel Camping Malta **** Camping nr 155

ul. Krańcowa 98
61-036 Poznań
Poznańskie Ośrodki Sportu i Rekreacji
ul. Spychalskiego 34
61-553 Poznań
tel. 61 876 61 55
e-mail: camping@malta.poznan.pl
www.campingmalta.poznan.pl

Hotel Camping Malta Camping nr 155

Poznań • powiat Poznań

Hotel Camping Malta położony w samym centrum miasta oferuje miejsca dla **40 kamperów** i **60 namiotów** oraz **70 domków** do wynajęcia. Zrelaksujesz się nie tylko nad jeziorem Malta, ale również na pobliskich Termach Maltańskich (aquapark, sauny, baseny, spa). W pobliżu kempingu rozciąga się ponadto teren Nowego Zoo, do którego dojedziesz **kolejką wąskotorową Maltanka**. Nad Malcią wyznaczono także punkt początkowy **WLKP BIKE**.

Atrakcje w pobliżu:

- Poznań, zabytki Szlaku Piastowskiego na Ostrowie Tumskim (katedra, palatium książęce, Genius Loci) i okolicy (Brama Poznania)
- Poznań, Stary Rynek z renesansowym ratuszem, barokowa fara, Zamek Królewski, Dzielnica Cesarska, Muzeum Narodowe, Stary Browar
- Poznań, Nowe Zoo, palmiarnia, Park Cytadela
- Swarzędz, Muzeum Pszczelarstwa



Polecamy: wycieczki piesze i rowerowe, relaks nad wodą, stok narciarski, termy





4

6

Czynne: kwiecień – październik

Wyposażenie i udogodnienia

- ✓ toalety
- ✓ prysznice
- ✓ punkt czerpania wody
- ✓ przyłącza prądu
- ✓ miejsce na grill/ognisko
- ✓ boisko
- ✓ obiekt dostępny dla niepełnosprawnych
- ✓ można płacić kartą

Ważne miejsca w pobliżu

- ✓ sklep spożywczy, market – 200 m
- ✓ gastronomia – 200 m
- ✓ stacja kolejowa Czerwonak – 400 m



Kontakt:

AKWEN Marina Czerwonak

ul. Portowa 1
62-004 Czerwonak
Gmina Czerwonak
Centrum Rozwoju Kultury Fizycznej
AKWEN w Czerwonaku
ul. Leśna 6
62-004 Czerwonak
tel. 61 812 14 04
e-mail: j.andrecka@akwenczerwonak.pl
www.akwenczerwonak.pl

AKWEN Marina Czerwonak

Czerwonak • powiat poznański

AKWEN Marina Czerwonak nad **Wartą** oferuje ogrodzone i chronione całodobowo miejsce dla **4 kamperów** i **6 namiotów**. Obok wynajmiesz **kajaki** dla zorganizowanej grupy (minimum 10 osób) i urządzisz ognisko lub grilla w specjalnej chacie. Na wyprawę rowerową albo pieszą wybierzesz się do nieodległej **Puszczy Zielonki** z gęstą siecią szlaków.

Atrakcje w pobliżu:

- Czerwonak, dostrzegalnia przeciwpożarowa na Dziewiczej Górze
- Kicin, Wierzenica, kościoły drewniane
- Swarzędz, Muzeum Pszczelarstwa
- Poznań, zabytki Szlaku Piastowskiego na Ostrowie Tumskim (katedra, palatium książęce, Genius Loci) i okolicy (Brama Poznania)
- Poznań, Stary Rynek, Zamek Królewski, Dzielnica Cesarska, Stary Browar
- Poznań, Nowe Zoo, palmiarnia, Park Cytaдела
- Owińska, zespół pocysterski, pałac rodziny von Treskow, kąpielisko Tropicana (wake park)

Polecamy: rejs tramwajem wodnym, spływy kajakowe, rejsy łódką oraz wycieczki piesze i rowerowe





Czynne: cały rok

Wyposażenie i udogodnienia

- ✓ toalety
- ✓ prysznice
- ✓ punkt czerpania wody
- ✓ punkt zrzutu szarej wody
- ✓ punkt zrzutu nieczystości
- ✓ przyłącza prądu
- ✓ miejsce na grill/ognisko
- ✓ obiekt dostępny dla niepełnosprawnych
- ✓ można wprowadzać zwierzęta
- ✓ można płacić kartą

Ważne miejsca w pobliżu

- ✓ sklep spożywczy – 1700 m
- ✓ gastronomia – 2000 m
- ✓ jezioro – 500 m
- ✓ stacja kolejowa Biskupice – 2200 m

Polecamy: zwiedzanie Szlaku Piastowskiego, wycieczki rowerowe



Kontakt:

Agroturystyka Wigwam

Jankowo 23

62-007 Biskupice

Jacek Szczepański

tel. 500 897 581

e-mail: jacek@wigwam.agro.pl

www.wigwam.agro.pl

Agroturystyka Wigwam

Jankowo • powiat poznański

Agroturystyka Wigwam oferuje miejsca dla **17 kamperów i 20 namiotów** oraz **2 domki** do wynajęcia. Obiekt znajduje się na obszarze Natura 2000, a w sąsiedztwie rozciągają się ponadto aż 3 parki krajobrazowe: Lednicki, Promno, Puszcza Zielonka. **Puszcza Zielonka** zaskoczy cię setkami kilometrów szlaków pieszych, rowerowych, a także szlakiem kajakowym. Usytuowanie między Gniezmem a Poznaniem gwarantuje historyczną przygodę na **Szlaku Piastowskim**.

Atrakcje w pobliżu:

- Szlak Kościołów Drewnianych wokół Puszczy Zielonka
- Pobiedziska, Gród Pobiedziska, Skansen Miniatur Szlaku Piastowskiego
- Ostrów Lednicki, Muzeum Pierwszych Piastów na Lednicy
- Dziekanowice, Wielkopolski Park Etnograficzny
- Gniezno, Bazylika Prymasowska, Trakt Królewski
- Swarzędz, Muzeum Pszczelarstwa
- Poznań, Ostrów Tumski, Brama Poznania, Stary Rynek, Dzielnica Cesarska, Stary Browar, Nowe Zoo, Park Cytadela





14

Czynne: lipiec – sierpień

W zależności od pogody możliwość korzystania z pola również w okresie wiosennym i jesiennym przy ograniczonym węźle sanitarnym

Wyposażenie i udogodnienia

- ✓ toalety
- ✓ prysznice
- ✓ punkt czerpania wody
- ✓ przyłącza prądu
- ✓ plaża
- ✓ kąpielisko (zarejestrowane)
- ✓ wypożyczalnia sprzętu wodnego
- ✓ miejsce na grill/ognisko
- ✓ plac zabaw
- ✓ boisko
- ✓ stanowiska wędkarskie
- ✓ można wprowadzać zwierzęta
- ✓ można płacić kartą

Ważne miejsca w pobliżu

- ✓ sklep spożywczy – 3500 m
- ✓ gastronomia – 50 m



Kontakt:

Owocowa Plaża

ul. Plażowa
62-070 Zborowo
Gminny Ośrodek Sportu i Rekreacji
ul. Polna 1a
62-070 Dopiewo
tel. 61 814 82 62
www.owocowaplaza.pl

Owocowa Plaża

Zborowo • powiat poznański

Pole biwakowe nad Jeziorem Niepruszewskim, przy **Owocowej Plaży** w Zborowie oferuje miejsca dla **14 kamperów i namiotów**. Pobyt nad wodą urozmaica ci sport i gry w wydzielonej strefie aktywności: są tu 3 boiska, siłownia plenerowa i plac zabaw dla dzieci. Na terenie rekreacyjnym znajdują się ścieżka edukacyjna, lunety widokowe, przystań wodna ze slipem, wiaty piknikowe i miejsca na ognisko. Bezpośrednio z obiektu wjeżdża się na szlak turystyczny **Pierścień Rowerowy Dookoła Poznania**.

Atrakcje w pobliżu:

- Lusowo, Muzeum Powstańców Wielkopolskich
- Dąbrówka, makieta grodu słowiańskiego
- Trzcielina, wieża ornitologiczna
- Tomice, kościół gotycki św. Barbary
- Buk, drewniany kościół Świętego Krzyża, sanktuarium Matki Bożej Literackiej, synagoga i mural powstańcy
- Opalenica, późnogotycki kościół św. Mateusza, pomnik pierwszego polskiego motocykla Lech



Polecamy: relaks nad wodą i wycieczki rowerowe





100 100

Czynne: maj – wrzesień

Wyposażenie i udogodnienia

- ✓ toalety
- ✓ przyłącza prądu
- ✓ plaża
- ✓ kąpielisko (zarejestrowane)
- ✓ wypożyczalnia sprzętu wodnego
- ✓ miejsce na grill/ognisko
- ✓ plac zabaw
- ✓ boisko
- ✓ stanowiska wędkarskie
- ✓ można wprowadzać zwierzęta

Ważne miejsca w pobliżu

- ✓ sklep spożywczy – 1500 m
- ✓ gastronomia – 50 m
- ✓ stacja kolejowa Stęszew – 1600 m

Polecamy: relaks nad wodą,
wycieczki rowerowe i piesze,
nordic walking



Kontakt:

Nad Lipnem – Camp Lipno – Holiday Resort

ul. Bolesława Chrobrego 81
62-060 Stęszew
tel. 690 090 070

www.nad-lipnem.manifo.com/

fb: CampLIPNO.Steszew

Camp Lipno

Stęszew • powiat poznański

Ośrodek wypoczynkowy nad jeziorem Lipno oferuje miejsce dla **100 kamperów** i **100 namiotów**. Jezioro otoczone 100-letnim lasem sosnowo-świerkowym leży w otulinie **Wielkopolskiego Parku Narodowego**. Wypożyczysz tu sprzęt wodny, a także rowery – przez Stęszew przebiega jeden ze szlaków **WLKP BIKE – Pierścień Rowerowy Dookoła Poznania**.

Atrakcje w pobliżu:

- Stęszew, Muzeum Regionalne
- Szreniawa, Muzeum Rolnictwa i Przemysłu Rolno-Spożywczego
- Będlewo, zabytkowy pałac
- Puszczykowo, Muzeum Pracownia Literacka Arkadego Fiedlera
- Mosina, Mosińska Kolej Drezynowa
- Rogalin, oddział Muzeum Narodowego w Poznaniu, pałac Raczyńskich, parki, Dęby Rogalińskie
- Kórnik, muzeum w zamku Działyńskich, Biblioteka Kórnicka i arboretum
- Buk, drewniany kościół Świętego Krzyża, sanktuarium Matki Bożej Literackiej, synagoga





50

Czynne: czerwiec – wrzesień

Wyposażenie i udogodnienia

- ✓ toalety
- ✓ prysznice
- ✓ punkt czerpania wody
- ✓ przyłącza prądu
- ✓ plaża
- ✓ kąpielisko (przy hotelu Szablewski)
- ✓ miejsce na grill/ognisko
- ✓ boisko

Ważne miejsca w pobliżu

- ✓ sklep spożywczy – 1000 m
- ✓ gastronomia – 6300 m
- ✓ stacja kolejowa Mosina – 8000 m
- ✓ stacja kolejowa Sęszew – 8000 m



Kontakt:

**Przystań Żeglarska
Ośrodek Sportu i Rekreacji
w Mosinie**

ul. Szkolna 1
62-050 Mosina
tel. 61 813 29 03
e-mail: osir@mosina.pl,
pawel.gulcz@mosina.pl,
estera.wekwert@mosina.pl

Przystań Żeglarska

Dymaczewo Nowe • powiat poznański

Przystań Żeglarska nad **Jeziorem Łódzko-Dymaczewskim** oferuje miejsca dla **50 namiotów**. Jezioro leży na terenie **Wielkopolskiego Parku Narodowego**. Nieopodal przebiega turystyczna Trasa im. Cyryla Ratajskiego, na którą wejdiesz bezpośrednio od strony Dymaczewa Starego, a stamtąd będziesz poruszać się licznymi trasami WPN lub Aktywnej Trójki.

Atrakcje w pobliżu:

- Będlewo, zabytkowy pałac
- Sęszew, Muzeum Regionalne
- Mosina, Mosińska Kolej Drezynowa
- Puszczykowo, Muzeum Pracownia Literacka Arkadego Fiedlera
- Rogalin, oddział Muzeum Narodowego w Poznaniu, pałac Raczyńskich, parki, Dęby Rogalińskie
- Szreniawa, Muzeum Rolnictwa i Przemysłu Rolno-Spożywczego
- Buk, drewniany kościół Świętego Krzyża, sanktuarium Matki Bożej Literackiej, synagoga
- Kórnik, muzeum w zamku Działyńskich, Biblioteka Kórnicka i arboretum

Polecamy: relaks nad wodą,
wycieczki rowerowe i piesze,
nordic walking





18 10

Czynne: cały rok**Wyposażenie i udogodnienia**

- ✓ toalety
- ✓ prysznic
- ✓ zmywalnia
- ✓ punkt czerpania wody
- ✓ punkt zrzutu szarej wody
- ✓ punkt zrzutu nieczystości
- ✓ przyłącza prądu
- ✓ plaża
- ✓ kąpielisko (zarejestrowane)
- ✓ wypożyczalnia sprzętu wodnego
- ✓ miejsce na grill/ognisko
- ✓ plac zabaw
- ✓ boisko
- ✓ świetlica
- ✓ wi-fi
- ✓ obiekt dostępny dla niepełnosprawnych
- ✓ można wprowadzać zwierzęta
- ✓ można płacić kartą

Ważne miejsca w pobliżu

- ✓ sklep spożywczy – 500 m
- ✓ gastronomia – 150 m
- ✓ stacja kolejowa Kórnik – 1900 m

**Kontakt:****OAZA-BŁONIE ********Camping nr 225**

Kórnickie Centrum Rekreacji i Sportu

ul. Leśna 6, 62-035 Kórnik

tel. 532 241 943

rezerwacja-blonie@oaza.kornik.pl

www.oaza.kornik.pl**zakładka: BŁONIE**

OAZA-BŁONIE

Camping nr 225

Kórnik • powiat poznański

Kemping OAZA-BŁONIE nad **Jeziorem Kórnickim** oferuje miejsca dla **18 kamperów** i **10 namiotów**. Jezioro leży w pobliżu **Rogalińskiego Parku Krajobrazowego** i **Wielkopolskiego Parku Narodowego**. Na sąsiadującej z kempingiem 4-kilometrowej **Ścieżce Zdrowia** pospacerujesz, pobiegasz i potrenujesz na jednej z 14 stacji ze sprzętem do ćwiczeń.

Atrakcje w pobliżu:

- Kórnik, muzeum w zamku Działyńskich, Biblioteka Kórnicka i arboretum
- Koszuty, Muzeum Ziemi Średzkiej
- Środa Wielkopolska – Zaniemyśl, Średzka Kolej Powiatowa
- Zaniemyśl, Wyspa Edwarda
- Rogalin, pałac Raczyńskich, Dęby Rogalińskie
- Mosina, Mosińska Kolej Drezynowa
- Puszczykowo, Muzeum Pracownia Literacka Arkadego Fiedlera
- Poznań, Ostrów Tumski z Bramą Poznania, Stary Rynek, Dzielnica Cesarska, Stary Browar



Polecamy: relaks nad wodą, wycieczki rowerowe i piesze, nordic walking





Czynne: maj – wrzesień

Wyposażenie i udogodnienia

- ✓ toalety
- ✓ prysznice
- ✓ punkt czerpania wody
- ✓ punkt zrzutu szarej wody
- ✓ punkt zrzutu nieczystości
- ✓ przyłącza prądu
- ✓ plaża
- ✓ kąpielisko (zarejestrowane)
- ✓ wypożyczalnia sprzętu wodnego
- ✓ wypożyczalnia rowerów
- ✓ miejsce na grill/ognisko
- ✓ plac zabaw
- ✓ boisko
- ✓ stanowiska wędkarskie
- ✓ obiekt dostępny dla niepełnosprawnych
- ✓ można wprowadzać zwierzęta
- ✓ można płacić kartą

Ważne miejsca w pobliżu

- ✓ sklep spożywczy – 2000 m



Kontakt:

Complex Partner

Borzętew

62-212 Mielešzyn

tel. 603 632 795

e-mail: jozefklimacki@interia.pl

fb: **Camping Borzętew**

Pole Namiotowe Camping Borzętew Plaża

Borzętew • powiat gnieźnieński

Pole biwakowe we wsi **Borzętew** nad **Jeziorem Kłęckim** oferuje miejsca dla **50 kamperów** i **100 namiotów** oraz **5 domków** do wynajęcia.

Okazały, zadaszony ogródek gastronomiczny pomieści uczestników nawet bardzo dużego eventu. W obiekcie wypożyczysz kajaki i rowery. Poza najbliższą spokojną i malowniczą okolicą obowiązkowo musisz zwiedzić ikony **Szlaku Piastowskiego**, oddalone o kilkanaście minut jazdy samochodem.

Atrakcje w pobliżu:

- Kłęcko, późnogotycki kościół św. Jerzego i św. Jadwigi, Szlak Kłęckich Świątyń
- Gniezno, Bazylika Prymasowska, Trakt Królewski z rzeźbami królów i królików, Muzeum Początków Państwa Polskiego
- Ostrów Lednicki, Muzeum Pierwszych Piastów na Lednicy
- Pola Lednickie z Bramą Trzeciego Tysiąclecia
- Dziekanowice, Wielkopolski Park Etnograficzny
- Pobiedziska, Gród Pobiedziska, Skansen Miniatur Szlaku Piastowskiego
- Szlak Kościołów Drewnianych wokół Puszczy Zielonka

Polecamy: zwiedzanie Szlaku Piastowskiego, wycieczki rowerowe, relaks nad wodą i wędkowanie





15 25

Czynne: lipiec – sierpień

Wyposażenie i udogodnienia

- ✓ toalety
- ✓ punkt czerpania wody
- ✓ przyłącza prądu
- ✓ plaża
- ✓ kąpielisko (zarejestrowane)
- ✓ wypożyczalnia sprzętu wodnego
- ✓ miejsce na grill/ognisko
- ✓ plac zabaw
- ✓ boisko
- ✓ stanowiska wędkarskie
- ✓ obiekt dostępny dla niepełnosprawnych

Ważne miejsca w pobliżu

- ✓ sklep spożywczy – 1500 m
- ✓ gastronomia – 1700 m

Polecamy: zwiedzanie Szlaku Piastowskiego, wycieczki rowerowe, relaks nad wodą i wędkowanie



Kontakt:

Biwakowisko nad Jeziorem Kłeckim
 e-mail: klecko@klecko.pl
www.klecko.pl

Biwakowisko nad Jeziorem Kłeckim

Kłecko • powiat gnieźnieński

Pole oferuje miejsca dla **15 kamperów** i **25 namiotów**. Wypożyczysz tu sprzęt wodny i urządzisz ognisko. Zachwyci cię tutejszy krajobraz z mnóstwem rynnowych jezior, otoczonych polami i lasami, który urozmaicają sylwetki drewnianych kościołów i wiatraków. Krajobraz ten chroni **Lednicki Park Krajobrazowy**. W najbliższej okolicy zwiedzisz ikony **Szlaku Piastowskiego**. Na rowerze doprowadzi cię do nich **Piastowski Trakt Rowerowy**.

Atrakcje w pobliżu:

- Kłecko, późnogotycki kościół św. Jerzego i św. Jadwigi, Szlak Kłeckich Świątyń
- Gniezno, Bazylika Prymasowska, Trakt Królewski z rzeźbami królów i królików, Muzeum Początków Państwa Polskiego
- Trzemeszno, bazylika Wniebowzięcia NMP i św. Michała
- Dziekanowice, Wielkopolski Park Etnograficzny
- Ostrów Lednicki, Muzeum Pierwszych Piastów na Lednicy
- Biskupin, Muzeum Archeologiczne





5

10

4

Czynne: czerwiec – sierpień

Wyposażenie i udogodnienia

- ✓ toalety
- ✓ prysznice
- ✓ punkt czerpania wody
- ✓ punkt zrzutu szarej wody
- ✓ punkt zrzutu nieczystości
- ✓ przyłącza prądu
- ✓ plaża
- ✓ kąpielisko (zarejestrowane)
- ✓ wypożyczalnia sprzętu wodnego
- ✓ wypożyczalnia rowerów
- ✓ miejsce na grill/ognisko
- ✓ plac zabaw
- ✓ boisko
- ✓ wi-fi
- ✓ można wprowadzać zwierzęta

Ważne miejsca w pobliżu

- ✓ sklep spożywczy – 300 m



Kontakt:

Bar Przylesie
Gołębki 27
62-240 Trzemeszno
Aurelia Pokorska
tel. 523 026 969

Bar Przylesie

Gołębki • powiat gnieźnieński

Bar Przylesie w pobliżu jeziora **Przedwieśnia** oferuje miejsca dla **5 kamperów** i **10 namiotów** oraz **4 domki** do wynajęcia. Ośrodek znajduje się wśród lasów i jezior **Pojezierza Gnieźnieńskiego**. Na jego najwyższym wyniesieniu – **Wale Wydartowskim** (167 m n.p.m.) – zobaczysz z wieży widokowej w **Dusznie** zabytki serca **Szlaku Piastowskiego**.

Atrakcje w pobliżu:

- Mogilno, kompleks poklasztorny Benedyktynów, kościół św. Jana Apostoła
- Trzemeszno, bazylika Wniebowzięcia NMP i św. Michała, pomnik Jana Kilińskiego
- Gniezno, Bazylika Prymasowska, Trakt Królewski z rzeźbami królików, Muzeum Początków Państwa Polskiego
- Dziekanowice, Wielkopolski Park Etnograficzny
- Ostrów Lednicki, Muzeum Pierwszych Piastów na Lednicy
- Rogowo, park dinozaurów Zaurolandia
- Biskupin, Muzeum Archeologiczne

Polecamy: relaks nad wodą, wędkowanie, grzybobranie, wycieczki rowerowe





40 100

Czynne: maj – wrzesień

Wyposażenie i udogodnienia

- ✓ toalety
- ✓ prysznice
- ✓ punkt czerpania wody
- ✓ punkt zrzutu nieczystości
- ✓ punkt zrzutu szarej wody
- ✓ przyłącza prądu
- ✓ plaża
- ✓ kąpielisko
- ✓ wypożyczalnia sprzętu wodnego
- ✓ wypożyczalnia rowerów
- ✓ miejsce na grill/ognisko
- ✓ amfiteatr
- ✓ stanowiska wędkarskie
- ✓ obiekt dostępny dla niepełnosprawnych
- ✓ można wprowadzać zwierzęta

Ważne miejsca w pobliżu

- ✓ sklep spożywczy – 1000 m
- ✓ gastronomia – 8000 m

Polecamy: zwiedzanie Szlaku Piastowskiego, wycieczki rowerowe, relaks nad wodą i wędkowanie



Kontakt:

Biwak Lednica

Imiołki 62-265
 (w sąsiedztwie Pól Lednickich)
 tel. 501 519 933
 e-mail: biwaklednica@gmail.com
www.biwaklednica.pl

Biwak Lednica

Imiołki • powiat gnieźnieński

Biwak Lednica oferuje miejsca dla **40 kamperów** i **100 namiotów**. Na miejscu wypożyczysz kajaki i rowery. Zachwyć cię **Lednicki Park Krajobrazowy** z jeziorami rynnowymi w otoczeniu pól i lasów, z kościółkami i wiatrakami na morenowych wzniesieniach. W okolicy znajduje się kilka najważniejszych obiektów **Szlaku Piastowskiego** z **Ostrowem Lednickim** na czele.

Atrakcje w pobliżu:

- Pola Lednickie z Bramą Trzeciego Tysiąclecia
- Szlak Kościołów Drewnianych wokół Puszczy Zielonka
- Kłeczko, późnogotycki kościół św. Jerzego i św. Jadwigi, Szlak Kłeckich Świątyń
- Gniezno, Bazylika Prymasowska, Trakt Królewski z rzeźbami królów i królików, Muzeum Początków Państwa Polskiego
- Ostrów Lednicki, Muzeum Pierwszych Piastów na Lednicy
- Dziekanowice, Wielkopolski Park Etnograficzny
- Pobiedziska, Gród Pobiedziska, Skansen Miniatur Szlaku Piastowskiego





25 40

Czynne: cały rok

Wyposażenie i udogodnienia

- ✓ toalety
- ✓ prysznice
- ✓ punkt czerpania wody
- ✓ punkt zrzutu szarej wody
- ✓ punkt zrzutu nieczystości
- ✓ przyłącza prądu
- ✓ plaża
- ✓ kąpielisko (zarejestrowane)
- ✓ wypożyczalnia sprzętu wodnego
- ✓ wypożyczalnia rowerów
- ✓ miejsce na grill/ognisko
- ✓ plac zabaw
- ✓ boisko
- ✓ stanowiska wędkarskie
- ✓ obiekt dostępny dla niepełnosprawnych
- ✓ można wprowadzać zwierzęta

Ważne miejsca w pobliżu

- ✓ sklep spożywczy – 2500 m
- ✓ gastronomia – 5000 m



Kontakt:

Gospodarstwo Agroturystyczne Pod Lipami

Waliszewo 11
62-270 Kłecko
tel. 503 630 869
e-mail: pod-lipami@o2.pl
www.podlipami.cba.pl

Gospodarstwo Agroturystyczne Pod Lipami

Waliszewo • powiat gnieźnieński

Gospodarstwo Agroturystyczne Pod Lipami

nad jeziorem **Lednica** oferuje miejsca dla **25 kamperów i 40 namiotów**. Wypożyczysz tu sprzęt wodny i rowery. Urodę **Lednickiego Parku Krajobrazowego** docenisz też na wycieczkach pieszych, np. na Wzgórzu Waliszewskie, naturalny punkt widokowy, czy na Pola Lednickie z Bramą Trzeciego Tysiąclecia po przeciwnej stronie jeziora. W okolicy znajduje się kilka najważniejszych obiektów **Szlaku Piastowskiego z Ostrowem Lednickim** na czele.

Atrakcje w pobliżu:

- Waliszewo, drewniany kościół św. Katarzyny
- Kłecko, późnogotycki kościół św. Jerzego i św. Jadwigi, Szlak Kłeckich Świątyń
- Gniezno, Bazylika Prymasowska, Trakt Królewski z rzeźbami królów i królików, Muzeum Początków Państwa Polskiego
- Ostrów Lednicki, Muzeum Pierwszych Piastów na Lednicy
- Dziekanowice, Wielkopolski Park Etnograficzny
- Pobiedziska, Gród Pobiedziska, Skansen Miniatur Szlaku Piastowskiego

Polecamy: zwiedzanie Szlaku Piastowskiego, wycieczki rowerowe, relaks nad wodą i wędkowanie





150 400

Czynne: czerwiec – sierpień

Wyposażenie i udogodnienia

- ✓ toalety
- ✓ prysznice
- ✓ punkt czerpania wody
- ✓ punkt zrzutu nieczystości
- ✓ przyłącza prądu
- ✓ plaża
- ✓ kąpielisko (zarejestrowane)
- ✓ wypożyczalnia sprzętu wodnego
- ✓ plac zabaw
- ✓ boisko
- ✓ obiekt dostępny dla niepełnosprawnych
- ✓ można wprowadzać zwierzęta
- ✓ można płacić kartą

Polecamy: relaks nad wodą, wędkowanie, grzybobranie, wycieczki rowerowe



Kontakt:

Ośrodek Wypoczynkowy OKSiR
Ośrodek Kultury, Sportu i Rekreacji
 tel. 500 801 002
 e-mail: oksir@skorzecin.net.pl
 e-mail: ow@witkowo.pl

Ośrodek Wypoczynkowy OKSiR

Skorzęcin • powiat gnieźnieński

Na terenie ośrodka wypoczynkowego nad **jeziorem Niedźmiegiel** znajdują się miejsca dla **150 kamperów** i **400 namiotów**. Ośrodek stanowi część jednego z największych kompleksów rekreacyjnych w Wielkopolsce, z urozmaiconą ofertą gastronomiczną i rozrywkową. Leży na terenie **Powidzkiego Parku Krajobrazowego** (ponad 200 km szlaków rowerowych).

Atrakcje w pobliżu:

- Mrówki, skansen archeologiczny
- Grzybowo, Rezerwat Archeologiczny
- Września, Muzeum Dzieci Wrzesińskich, pałac na Opieszynie,
- Czerniejewo, pałac Lipskich, Czerniejewski Szlak Misiów
- Dziekanowice, Wielkopolski Park Etnograficzny
- Ostrów Lednicki, Muzeum Pierwszych Piastów na Lednicy
- Gniezno, Bazylika Prymasowska, Trakt Królewski, Muzeum Początków Państwa Polskiego
- Trzemeszno, bazylika Wniebowzięcia NMP i św. Michała





50

Czynne: maj – wrzesień

Wyposażenie i udogodnienia

- ✓ toalety
- ✓ prysznice
- ✓ kuchnia
- ✓ obiekt dostępny dla niepełnosprawnych
- ✓ punkt czerpania wody
- ✓ przyłącza prądu
- ✓ miejsce na grill/ognisko
- ✓ świetlica
- ✓ plac zabaw
- ✓ dozwolony pobyt zwierząt
- ✓ plaża
- ✓ kąpielisko (zarejestrowane)
- ✓ wypożyczalnia sprzętu wodnego

Ważne miejsca w pobliżu

- ✓ sklep spożywczy – 200 m
- ✓ gastronomia – 2000 m
- ✓ stacja kolejowa Wolsztyn – 3400 m



Kontakt:

Ustronie ***

Camping nr 50

ul. Jeziorna 1

Karpicko

64-200 Wolsztyn

tel. 668 603 935

e-mail: camping@wolsztyn.pl

www.camping.wolsztyn.pl

Ustronie Camping nr 50

Karpicko • powiat wolsztyński

Kemping Ustronie nad Jeziorem Wolsztyńskim

oferuje miejsca dla kamperów, przyczep i namiotów. Wypożyczysz tu kajaki, łodzie wiosłowe, rowery wodne. A może zdecydujesz się na rejs piracką łodzią Kaper po wolsztyńskich akwenach lub rzece Dojcy? Stąd wyruszysz też na wycieczkę pieszą lub rowerową **Szlakiem Żurawi, Szlakiem Konwaliowym, Szwedzkimi Szańcami.**

Atrakcje w pobliżu:

- Wolsztyn, Parowozownia, Muzeum Regionalne (Muzeum Marcina Rożka, Muzeum Roberta Kocha, Skansen Budownictwa Ludowego)
- Obra, pocysterski klasztor, Muzeum Misyjne Misjonarzy Oblatów MN
- Przemęt, pocysterski kościół św. Jana Chrzyciela
- Rakoniewice, Wielkopolskie Muzeum Pożarnictwa
- Grodzisk Wlkp., Muzeum Ziemi Grodzkiej, kościół farny, zabytkowa studnia bł. Bernarda
- Zbąszyń, Muzeum Ziemi Zbąszyńskiej i Regionu Kozła, pomnik kozłarza, pomnik Karola Wojtyły

Polecamy: rejsy statkiem i łodzią piracką, wycieczki piesze i rowerowe, grzybobranie, wędkowanie





Czynne: kwiecień – październik

Wyposażenie i udogodnienia

- ✓ toalety
- ✓ punkt czerpania wody
- ✓ przyłącza prądu
- ✓ plaża
- ✓ miejsce na grill/ognisko
- ✓ boisko
- ✓ stanowiska wędkarskie
- ✓ obiekt dostępny dla niepełnosprawnych
- ✓ można wprowadzać zwierzęta

Ważne miejsca w pobliżu

- ✓ sklep spożywczy – 150 m
- ✓ gastronomia – 300 m



Kontakt:

Domki i Pole Biwakowe Wilcze

GPS 52.016417, 15.977319

Katarzyna Raniś

tel. 608 468 348

www.facebook.com/domkiwilcze/

Domki i Pole Biwakowe Wilcze

Wilcze • powiat wolsztyński

Pole biwakowe nad jeziorem **Wilcze** oferuje miejsca dla **20 kamperów**, **50 namiotów** oraz **4 domki holenderskie** do wynajęcia. **Wilcze** to urokliwa mała miejscowość na terenie gminy Wolsztyn z wysokim stężeniem jodu w powietrzu. W wiosce działa wypożyczalnia sprzętu wodnego. Kajakiem dopłyniesz do jeziora **Orchowo**, z którym jest połączenie kanałem.

Atrakcje w pobliżu:

- Świętno, leśna wieża widokowa
- Obra, Muzeum Misyjne wraz z pocysterskim kościołem
- Wolsztyn, Parowozownia Wolsztyn, Muzeum Regionalne (Muzeum Marcina Rożka, Muzeum Roberta Kocha, Skansen Budownictwa Ludowego)
- Rakoniewice, Wielkopolskie Muzeum Pożarnictwa
- Górsko, Galeria Ptaków Mariana Murka
- Przemęt, barokowy pocysterski kościół św. Jana Chrzyciela

Polecamy: spływ kajakiem, wycieczki piesze i rowerowe, grzybobranie, wędkowanie





Czynne: maj – wrzesień

Wyposażenie i udogodnienia

- ✓ toalety
- ✓ prysznice
- ✓ punkt czerpania wody
- ✓ przyłącza prądu
- ✓ można płacić kartą
- ✓ plaża
- ✓ kąpielisko (zarejestrowane)
- ✓ wypożyczalnia sprzętu wodnego
- ✓ miejsce na grill/ognisko
- ✓ plac zabaw
- ✓ boisko
- ✓ wi-fi

Ważne miejsca w pobliżu

- ✓ sklep spożywczy – 800 m



Kontakt:

Ośrodek Wypoczynkowy Krokus

Wieleń Zaobrzański
pl. Pielgrzymów 9
64-234 Przemęt
Alicja Słonina
tel. 601 404 654
e-mail: biuro@ow-krokus.pl
www.ow-krokus.pl

Ośrodek Wypoczynkowy Krokus

Wieleń Zaobrzański • powiat wolsztyński

Ośrodek Wypoczynkowy **Krokus** nad **Jeziorem Wieleńskim** oferuje miejsca dla **30 kamperów**, **30 namiotów** oraz **25 domków** do wynajęcia. Miejscowość, otoczona lasami i jeziorami, znajduje się w **Przemętym Parku Krajobrazowym**. Na miejscu wypożyczysz sprzęt wodny albo skusisz się na rejs statkiem pirackim. W ośrodku działa też stołówka i restauracja.

Atrakcje w pobliżu:

- Przemęt, barokowy kościół św. Jana Chrzciciela
- Górsko, Galeria Ptaków Mariana Murka
- Włoszakowice, pałac Sułkowskich
- Wschowa, gotycki kościół farny, cmentarz ewangelicki z lapidarium
- Świętno, leśna wieża widokowa
- Obra, Muzeum Misyjne wraz z pocysterskim kościołem
- Wolsztyn, Parowozownia Wolsztyn, Muzeum Regionalne (Muzeum Marcina Rożka, Muzeum Roberta Kocha, Skansen Budownictwa Ludowego)
- Rakoniewice, Wielkopolskie Muzeum Pożarnictwa

Polecamy: relaks nad wodą, wędkowanie, grzybobranie, wycieczki rowerowe, spływy kajakowe, rejsy statkiem pirackim





20

Czynne: maj – wrzesień

Wyposażenie i udogodnienia

- ✓ toalety
- ✓ punkt czerpania wody
- ✓ punkt zrzutu szarej wody
- ✓ punkt zrzutu nieczystości
- ✓ przyłącza prądu
- ✓ plaża
- ✓ kąpielisko
- ✓ wypożyczalnia sprzętu wodnego
- ✓ miejsce na grill/ognisko
- ✓ plac zabaw
- ✓ można wprowadzać zwierzęta

Ważne miejsca w pobliżu

- ✓ sklep spożywczy – 1500 m
- ✓ gastronomia – 300 m
- ✓ stacja kolejowa Chrośnica – 11 000 m

Polecamy: wycieczki piesze i rowerowe, rejsy katamaranem, wędkarstwo



Kontakt:

Port Starych Kapitanów

64-308 Jabłonna
 Agata Szypowska
 tel. 502 220 469
 e-mail: agata.szypowska@poczta.onet.pl

Port Starych Kapitanów

Kuźnica Zbąska • powiat grodziski

Port Starych Kapitanów nad Jeziorem Kuźnickim

oferuje miejsca dla **20 kamperów** i **20 namiotów** oraz **5 przyczep kempingowych** do wynajęcia. Wypożyczysz tu sprzęt wodny. Latem działa tu punkt gastronomiczny i sklepik z pieczywem.

Atrakcje w pobliżu:

- Grodzisk Wielkopolski, zabytkowa studnia bł. Bernarda, Muzeum Ziemi Grodzkiej, kościół farny św. Jadwigi Śląskiej
- Kamieniec, neogotycki kościół św. Wawrzyńca
- Rakoniewice, Wielkopolskie Muzeum Pożarnictwa
- Wolsztyn, Parowozownia, Muzeum Regionalne (Muzeum Marcina Rożka, Muzeum Roberta Kocha, Skansen Budownictwa Ludowego)
- Zbąszyń, Muzeum Ziemi Zbąszyńskiej i Regionu Kozła, pomnik kozłarza na rynku
- Nowy Tomyśl, Muzeum Wikliniarstwa i Chmielarstwa, największy kosz wiklinowy na świecie
- Obra, opactwo pocysterskie





20 10

Czynne: czerwiec – wrzesień

Wyposażenie i udogodnienia

- ✓ toalety
- ✓ prysznice
- ✓ punkt czerpania wody
- ✓ punkt zrzutu szarej wody
- ✓ przyłącza prądu
- ✓ plaża
- ✓ kąpielisko (zarejestrowane)
- ✓ boisko
- ✓ można wprowadzać zwierzęta

Ważne miejsca w pobliżu

- ✓ sklep spożywczy, market – 200 m
- ✓ gastronomia – 200 m



Kontakt:

Zielona Chata
 os. Brzeg Ruczaju 6
 64-010 Cichowo
 tel. 65 517 74 28, 667 587 320,
 880 708 537
 e-mail: kontakt@zielona-chata.pl
www.zielona-chata.pl

Agroturystyka Zielona Chata

Cichowo • powiat kościański

Agroturystyka Zielona Chata nad jeziorem Cichowo oferuje miejsca dla **20 kamperów** i **10 namiotów**. Obiekt znajduje się w najważniejszym ośrodku wypoczynkowym **Pojezierza Krzywińskiego**. W pobliżu rozciąga się **Park Krajobrazowy im. gen. Dezyderego Chłapowskiego**.

Atrakcje w pobliżu:

- Cichowo, Skansen Filmowy Soplicowo
- Dolsk, kościół farny św. Michała Archanioła, kościół drewniany Świętego Ducha, kościół św. Wawrzyńca, punkt widokowy
- Lubiń, kościół i klasztor benedyktyński
- Gostyń, bazylika na Świętej Górze, kościół farny św. Małgorzaty
- Racot, stadnina koni i pałac
- Turew, pałac Chłapowskich
- Śrem, kościół farny NMP Wniebowziętej, Muzeum Śremskie, promenada nadwarciańska

Polecamy: relaks nad wodą, rejs łodzią spacerową po jeziorze, paintball





20 30

Czynne:**20 kwietnia – 30 października****Wypożyczenie i udogodnienia**

- ✓ toalety
- ✓ prysznice
- ✓ punkt czerpania wody
- ✓ przyłącza prądu
- ✓ plaża
- ✓ kąpielisko (zarejestrowane)
- ✓ wypożyczalnia sprzętu wodnego
- ✓ miejsce na grill/ognisko
- ✓ plac zabaw
- ✓ boisko
- ✓ obiekt dostępny dla niepełnosprawnych
- ✓ można wprowadzać zwierzęta
- ✓ można płacić kartą

Ważne miejsca w pobliżu

- ✓ sklep spożywczy, market – 50 m
- ✓ gastronomia – 50 m

Polecamy: relaks nad wodą,
wędkowanie, grzybobranie,
wycieczki rowerowe

**Kontakt:****Tereny Rekreacyjne w Jarosławkach**

Centrum Kultury Książ Wlkp.

tel. 61 282 26 16

e-mail: ck@ck-ksiazwlpk.pl

www.jaroslawki.ck-ksiazwlpk.pl

Tereny Rekreacyjne

Jarosławki • powiat śremski

Tereny Rekreacyjne nad Jeziorem Jarosławskimoferują miejsca dla **20 kamperów** i **30 namiotów**.

Całość znajduje się na obszarze leśnym, a dwie plaże ze strzeżonymi kąpieliskami i wysoka klasa czystości wody podnoszą jeszcze atrakcyjność miejsca.

Nad jeziorem wypożyczysz oprócz rowerka wodnego, kajaka i łodzi także deskę windsurfiingową.

Atrakcje w pobliżu:

- Książ Wielkopolski, kościół barokowy NMP Wniebowziętej i św. Mikołaja i park z kopcami-mogiłami
- Czeszewo, rezerwat Czeszewski Las, przeprawa promowa przez Wartę
- Śmiełów, Muzeum Adama Mickiewicza
- Żerków, barokowy kościół św. Stanisława
- Jarocin, Spichlerz Polskiego Rocka
- Dolsk, trzy zabytkowe świątynie i punkt widokowy
- Śrem, kościół farny i promenada nadwarciańska
- Środa Wielkopolska – Zaniemyśl, Średzka Kolej Powiatowa





5 40

Czynne: cały rok

Wyposażenie i udogodnienia

- ✓ miejsce na grill/ognisko
- ✓ można wprowadzać zwierzęta
- ✓ można płacić kartą
- ✓ toalety
- ✓ punkt czerpania wody

Ważne miejsca w pobliżu

- ✓ sklep spożywczy – 2500 m
- ✓ gastronomia – 5000 m



Pole Biwakowe Kotowo

Kotowo • powiat śremski

Pole biwakowe nad rzeką **Wartą** w otoczeniu dębów oferuje miejsca dla **5 kamperów** i **40 namiotów**. Pole znajduje się na terenie Zespołu Przyrodniczo-Krajobrazowego Łęgi Mechlińskie, który wchodzi w skład obszaru Natura 2000. W sąsiedztwie przebiega czerwony szlak rowerowy Łęgi Nadwarciańskie ze Śremu do Brina.

Atrakcje w pobliżu:

- Zaniemiśl, Wyspa Edwarda, kościół neogotycki św. Wawrzyńca i grobowiec Edwarda Raczyńskiego
- Annapole, Browar Gzub
- Środa Wielkopolska – Zaniemiśl, Średzka Kolej Powiatowa
- Koszuty, Muzeum Ziemi Średzkiej „Dwór w Koszutach”
- Śrem, Muzeum Ziemi Śremskiej, promenada nadwarciańska
- Rogalin, oddział Muzeum Narodowego w Poznaniu, pałac Raczyńskich, parki, Dęby Rogalińskie
- Kórnik, muzeum w zamku Działyńskich, Biblioteka Kórnicka i arboretum

Polecamy:
wędkarstwo, wycieczki
piesze i rowerowe,
jazdę konną



Kontakt:

Nadleśnictwo Babki
Leśnictwo Mechlin

tel. 61 878 80 43, 61 878 80 59



20 40

Czynne: kwiecień – październik

Wyposażenie i udogodnienia

- ✓ toalety
- ✓ punkt czerpania wody
- ✓ przyłącza prądu
- ✓ kąpielisko
- ✓ plaża
- ✓ miejsce na grill/ognisko
- ✓ boisko
- ✓ stanowiska wędkarskie

Ważne miejsca w pobliżu

- ✓ sklep spożywczy, market – 1000 m
- ✓ gastronomia – 500 m



Kontakt:

Ośrodek Wypoczynkowy Podrzekta

ul. Wczasowa 13
63-140 Dolsk
Miejsko-Gminny Ośrodek Sportu
i Rekreacji w Dolsku
ul. Kościańska 8a
63-140 Dolsk
tel. 61 282 59 77
e-mail: osir@dolsk.pl
www.osir.dolsk.pl

Ośrodek Wypoczynkowy Podrzekta

Dolsk • powiat śremski

Na terenie ośrodka znajduje się miejsce dla **20 kamperów** i **40 namiotów**. Pole położone jest nad brzegiem **Jeziora Dolskiego Wielkiego**. Piękną pagórkowatą okolicę odkryjesz na wycieczce rowerowej czerwonym szlakiem **Dziesięciu Jezior** przez **rezerwat Miranowo**. Po drugiej stronie jeziora urządzono plażę miejską. Wypożyczysz tam sprzęt wodny i posilisz się w pawilonie gastronomicznym.

Atrakcje w pobliżu:

- Dolsk, kościół farny św. Michała Archanioła, kościół drewniany Świętego Ducha, kościół św. Wawrzyńca, rynek z rzeźbą kozy
- Dolsk, punkt widokowy przy wjeździe ze strony Śreму (113 m)
- Gostyń, bazylika na Świętej Górze, kościół farny
- Lubiń, kościół i klasztor benedyktyński
- Cichowo, Skansen Filmowy Soplicowo
- Mórka, drewniany kościół Wniebowzięcia NMP
- Śrem, kościół farny, promenada nadwarciańska

Polecamy: wycieczki rowerowe, wędkowanie i żaglodkarstwo





12 30

Czynne: cały rok

Wyposażenie i udogodnienia

- ✓ toalety
- ✓ prysznice
- ✓ pralnia i zmywalnia
- ✓ punkt czerpania wody
- ✓ punkt zrzutu szarej wody
- ✓ punkt zrzutu nieczystości
- ✓ przyłącza prądu
- ✓ miejsce na grill/ognisko
- ✓ sauna i ruska bania
- ✓ plac zabaw
- ✓ boisko
- ✓ można wprowadzać zwierzęta
- ✓ można płacić kartą

Ważne miejsca w pobliżu

- ✓ sklep spożywczy – 2000 m



Kontakt:

Camper Park Annopole

Annopole 9a
63-022 Annopole
Robert Staszewski
tel. 604 699 486
Katarzyna Staszewska
tel. 604 699 486

Camper Park Annopole

Annopole • powiat średzki

Camper Park w Annopolu oferuje miejsca dla **12 kamperów** i **30 namiotów**. Obiekt znajduje się w bezpośrednim sąsiedztwie **Browaru Gzub**. Tu zobaczysz podczas zwiedzania, jak warzy się w tradycyjny sposób piwo rzemieślnicze. Na zachód od miejscowości rozciąga się **Rogaliński Park Krajobrazowy**, a na wschód – **Żerkowsko-Czeszewski Park Krajobrazowy**.

Atrakcje w pobliżu:

- Zaniemyśl, Wyspa Edwarda, kościół neogotycki św. Wawrzyńca
- Środa Wielkopolska – Zaniemyśl, Średzka Kolej Powiatowa
- Giecz, Rezerwat Archeologiczny, oddział Muzeum Pierwszych Piastów na Lednicy
- Koszutka, Muzeum Ziemi Średzkiej „Dwór w Koszutach”
- Czeszewo, Rezerwat Czeszewski Las, przeprawa promowa przez Wartę
- Śrem, Muzeum Ziemi Śremskiej, promenada nadwarciańska
- Rogalin, oddział Muzeum Narodowego w Poznaniu, pałac Raczyńskich, parki, Dęby Rogalińskie
- Kórnik, muzeum w zamku Działyńskich, Biblioteka Kórnicka i arboretum

Polecamy: wycieczki piesze i rowerowe, przejazd koleją wąskotorową





6

10

Czynne: maj – wrzesień**Wyposażenie i udogodnienia**

- ✓ toalety
- ✓ punkt czerpania wody
- ✓ punkt zrzutu szarej wody
- ✓ punkt zrzutu nieczystości
- ✓ przyłącza prądu
- ✓ miejsce na grill/ognisko
- ✓ stanowisko wędkarskie
- ✓ można wprowadzać zwierzęta
- ✓ można płacić kartą

Ważne miejsca w pobliżu

- ✓ sklep spożywczy – 1000 m
- ✓ gastronomia – 1000 m

**Polecamy: wędkarstwo,
wycieczki piesze
i rowerowe, nordic walking**

**Kontakt:****Wigwam****w Leśnictwie Łęčno**

Łęčno, ul. Gajowa 1
63-020 Zaniemyśl
Nadleśnictwo Babki
Leśnictwo Łęčno
ul. Gajowa 1
63-020 Zaniemyśl
tel. 696 448 150

Wigwam w Leśnictwie Łęčno

Łęčno • powiat średzki

Pole biwakowe nad jeziorem Łęčno oferuje miejsca dla **6 kamperów** i **10 namiotów**.

W bezpośrednim sąsiedztwie przebiega sieć szlaków pieszych. Na zachód rozciąga się **Rogaliński Park Krajobrazowy**, a na wschód – **Żerkowsko-Czeszewski Park Krajobrazowy**.

Atrakcje w pobliżu:

- Zaniemyśl, Wyspa Edwarda, kościół neogotycki św. Wawrzyńca i grobowiec Edwarda Raczyńskiego
- Annapole, Browar Gzub
- Środa Wielkopolska – Zaniemyśl, Średzka Kolej Powiatowa
- Koszuty, Muzeum Ziemi Średzkiej „Dwór w Koszutach”
- Winna Góra, Muzeum im. Jana Henryka Dąbrowskiego
- Czeszewo, Rezerwat Czeszewski Las, przeprawa promowa przez Wartę
- Rogalin, oddział Muzeum Narodowego w Poznaniu, pałac Raczyńskich, parki, Dęby Rogalińskie
- Kōrnik, muzeum w zamku Działyńskich, Biblioteka Kōrnicka i arboretum





30 4

Czynne: maj – wrzesień

Wyposażenie i udogodnienia

- ✓ toalety
- ✓ prysznice
- ✓ kuchnia
- ✓ punkt czerpania wody
- ✓ punkt zrzutu szarej wody
- ✓ punkt zrzutu nieczystości
- ✓ przyłącza prądu
- ✓ wypożyczalnia rowerów
- ✓ plac zabaw
- ✓ miejsce na grill/ognisko
- ✓ basen
- ✓ można płacić kartą
- ✓ obiekt dostępny dla niepełnosprawnych
- ✓ można wprowadzać zwierzęta

Ważne miejsca w pobliżu

- ✓ sklep spożywczy, market – 1000 m
- ✓ gastronomia – 700 m



Kontakt:

Małe Miasto

ul. Słoneczna 13A
63-041 Boguszyn
Janneke en Rob Hermus
tel. +48 723 306 597
e-mail: info@male-miasto.eu
www.male-miasto.eu

Małe Miasto

Boguszyn • powiat śremski

Małe Miasto w Boguszynie oferuje miejsca dla **30 kamperów** i **4 domki** do wynajęcia. Teren ośrodka jest ogrodzony, oświetlony i dozorowany. Pole znajduje się w pobliżu **Nowego Miasta**, skąd możesz rozpocząć spływ lub rejs **Wartą**. Nieopodal rozciąga się **Żerkowsko-Czeszewski Park Krajobrazowy**.

Atrakcje w pobliżu:

- Czeszewo, rezerwat Czeszewski Las, przeprawa promowa przez Wartę
- Śmiełów, Muzeum Adama Mickiewicza, oddział Muzeum Narodowego w Poznaniu
- Żerków, barokowy kościół św. Stanisława
- Jarocin, Spichlerz Polskiego Rocka
- Książ Wielkopolski, kościół barokowy i park z kopcami-mogiłami
- Śrem, kościół farny NMP Wniebowziętej, promenada nadwarciańska
- Zaniemyśl, Wyspa Edwarda
- Annapole, Browar Gzub
- Środa Wielkopolska – Zaniemyśl, Średzka Kolej Powiatowa



Polecamy: wycieczki piesze i rowerowe, spływy kajakowe, rejsy łódka





10

Czynne: cały rok

Wyposażenie i udogodnienia

- ✓ toalety
- ✓ prysznice
- ✓ kuchnia
- ✓ przyłącza prądu
- ✓ miejsce na grill/ognisko
- ✓ zadaszona wiata (28 m²)
- ✓ boisko

Ważne miejsca w pobliżu

- ✓ sklep spożywczy – 500 m
- ✓ gastronomia – 5000 m
- ✓ jezioro – 1500 m
- ✓ stacja kolejowa Nekla – 6500 m

Polecamy: relaks nad wodą, wycieczki rowerowe, wędkowanie



Kontakt:

Szkolne Schronisko Młodzieżowe w Nekielce

ul. Wilcza 9
62-330 Nekla
Zdzisław Pawlak
tel. 505 516 898

Szkolne Schronisko Młodzieżowe

Nekielka • powiat wrzesiński

Pole namiotowe przy schronisku młodzieżowym w Nekielce oferuje miejsca dla 10 namiotów.

W okolicy przebiega 37-kilometrowy szlak rowerowy „Śladami Osadnictwa Ołędzkiego” z zabytkowymi kościółkami w Nekielce, Nekli i Opatówku, cmentarzami i pomnikami przyrody. Pobliskie **Lasy Czarniejewskie** stanowią jeden z większych kompleksów leśnych w Wielkopolsce. Na ich terenie rozciągają się **Lednicki Park Krajobrazowy** i **Park Krajobrazowy Promno**.

Atrakcje w pobliżu:

- Nekielka, Scena i Galeria Anny Kareńskiej w kościele poewangelickim
- Nekielka – Starczanowo, prywatny staw rybny z 27 stanowiskami wędkarskimi
- Gułtowy, pałac i drewniany kościół św. Kazimierza
- Giecz, Rezerwat Archeologiczny
- Czarniejewo, pałac Lipskich, Czarniejewski Szlak Misiów
- Dziekanowice, Wielkopolski Park Etnograficzny
- Ostrów Lednicki, Muzeum Pierwszych Piastów na Lednicy
- Września, Muzeum Dzieci Wrzesińskich, pałac na Opieszynie





10

10

8

Czynne: maj – październik

Wyposażenie i udogodnienia

- ✓ toalety
- ✓ prysznice
- ✓ punkt czerpania wody
- ✓ punkt zrzutu nieczystości
- ✓ przyłącza prądu
- ✓ miejsce na grill/ognisko
- ✓ plac zabaw
- ✓ boisko
- ✓ świetlica
- ✓ zadaszona wiata (70 m²)
- ✓ można wprowadzać zwierzęta

Ważne miejsca w pobliżu

- ✓ sklep spożywczy – 200 m
- ✓ gastronomia – 50 m
- ✓ stacja kolejowa Września – 2000 m



Kontakt:

Ośrodek Lipówka
 ul. Świętokrzyska 14/16
 62-300 Września
 Wrzesińskie Obiekty
 Sportowo-Rekreacyjne
 ul. Gnieźnińska 32A
 62-300 Września
 tel. 61 436 05 52
www.wosr.wrzesnia.pl

Ośrodek Lipówka

Września • powiat wrzesiński


Ośrodek Lipówka we Wrześni oferuje miejsca dla **10 kamperów** i **10 namiotów** oraz wynajem **8 domków**. Obiekt znajduje się w sąsiedztwie Zalewu Wrzesińskiego, nad którym funkcjonuje baza rekreacyjna.

Atrakcje w pobliżu:

- Września, Muzeum Dzieci Wrzesińskich, kościół farny, pałac na Opieszynie, drewniany kościół na Lipówce
- Grzybowo, Rezerwat Archeologiczny
- Ciężen, pałac biskupi
- Kołaczkowo, Izba Pamięci Władysława Reymonta
- Borzykowo, rekonstrukcja przejścia granicznego
- Pyzdry, kościół Ścięcia Głowy Świętego Jana Chrzyciela, Muzeum Ziemi Pyzdrowskiej, mural
- Miłosław, pałac Mielżyńskich, pomnik Juliusza Słowackiego, kościół neogotycki
- Winna Góra, Muzeum im. Jana Henryka Dąbrowskiego
- Giecz, Rezerwat Archeologiczny
- Czarniejewo, pałac Lipskich, Czarniejewski Szlak Misiów

Polecamy: wycieczki piesze i rowerowe





Czynne: lipiec – sierpień

Wyposażenie i udogodnienia

- ✓ toalety
- ✓ kuchnia
- ✓ miejsce na grill/ognisko

Ważne miejsca w pobliżu

- ✓ sklep spożywczy – 3000 m
- ✓ gastronomia – 8000 m

**Polecamy: wycieczki
piesze i rowerowe**



Kontakt:

Chatka Ornitologa

Białobrzeg

62-435 Pyzdry

PTTK oddział w Koninie

Jerzy Sznajder

tel. 609 440 732, 609 440 732

chatkaornitologa@gmail.com

<http://www.chatkaornitologa.pl/>

fb: Chatka Ornitologa PTTK

Chatka Ornitologa – Baza turystyki kwalifikowanej

Białobrzeg • powiat wrzesiński

Baza turystyki kwalifikowanej Chatka Ornitologa w Białobrzegu oferuje miejsca dla **4 kamperów** i **5 namiotów**. Obiekt znajduje się na terenie **Nadwarciańskiego Parku Krajobrazowego**, który chroni krajobraz doliny środkowej Warty, na skraju podmokłych łąk zwanych Białymi Błotami.

Atrakcje w pobliżu:

- Ciężen, pałac biskupi
- Łąd nad Wartą, opactwo pocysterskie, Ośrodek Edukacji Przyrodniczej ZPKWW
- Słupca, drewniany kościół św. Leonarda
- Pyzdry, kościół Ścięcia Głowy Świętego Jana Chrzyciela, Muzeum Ziemi Pyzdrowskiej, mural, wiatrak holender
- Borzykowo, rekonstrukcja przejścia granicznego
- Miłosław, pałac Mielżyńskich, pomnik Juliusza Słowackiego, kościół neogotycki
- Winna Góra, Muzeum im. Jana Henryka Dąbrowskiego
- Września, Muzeum Dzieci Wrzesińskich, kościół farny, pałac na Opieszynie, drewniany kościół na Lipówce





100 50

Czynne: maj – wrzesień

Wyposażenie i udogodnienia

- ✓ toalety
- ✓ prysznice
- ✓ punkt czerpania wody
- ✓ punkt zrzutu szarej wody
- ✓ punkt zrzutu nieczystości
- ✓ przyłącza prądu
- ✓ plaża
- ✓ kąpielisko
- ✓ wypożyczalnia sprzętu wodnego
- ✓ wypożyczalnia rowerów
- ✓ miejsce na grill/ognisko
- ✓ wiata
- ✓ boisko
- ✓ baza nurkowa
- ✓ obiekt dostępny dla niepełnosprawnych
- ✓ można wprowadzać zwierzęta
- ✓ można płacić kartą

Ważne miejsca w pobliżu

- ✓ sklep spożywczy, market – 200 m
- ✓ gastronomia – 50 m



Kontakt:

Powidzki Ośrodek Sportu i Rekreacji

ul. Józefa Biłskiego 7

62-430 Powidz

Paweł Jankowski

e-mail: kontakt@posir-powidz.pl

www.posir-powidz.pl


Powidzki Ośrodek Sportu i Rekreacji

Powidz • powiat słupecki

Powidzki Ośrodek Sportu i Rekreacji nad **Jeziorem Powidzkim** oferuje miejsca dla **100 kamperów** i **50 namiotów**. Obiekt leży na terenie **Powidzkiego Parku Krajobrazowego** (ponad 200 km szlaków rowerowych) i obszarze Natura 2000. Wypożyczysz tu sprzęt wodny, w tym także jacht, i spróbujesz **windsurfingu** pod okiem instruktora.

Atrakcje w pobliżu:

- Powidz, kościół św. Mikołaja, Góra Zamkowa i rynek z rzeźbami świętych
- Osie Góry, najwyższe wzniesienie w okolicy (132 m n.p.m.)
- Wilczyn, drewniany kościół św. Tekli
- Mrówki, skansen archeologiczny
- Kleczew, gotycki kościół św. Andrzeja Apostoła
- Grzybowo, Rezerwat Archeologiczny
- Września, Muzeum Dzieci Wrzesińskich
- Dziekanowice, Wielkopolski Park Etnograficzny
- Ostrów Lednicki, Muzeum Pierwszych Piastów na Lednicy
- Gniezno, Bazylika Prymasowska, Trakt Królewski, Muzeum Początków Państwa Polskiego



Polecamy: relaks nad wodą, rejsy jachtami, wycieczki piesze i rowerowe





10

15

10

Czynne: czerwiec – wrzesień

Wyposażenie i udogodnienia

- ✓ toalety
- ✓ punkt czerpania wody
- ✓ przyłącza prądu
- ✓ plaża
- ✓ kąpielisko (zarejestrowane)
- ✓ wypożyczalnia sprzętu wodnego
- ✓ miejsce na grill/ognisko
- ✓ plac zabaw
- ✓ boisko
- ✓ stanowiska wędkarskie
- ✓ obiekt dostępny dla niepełnosprawnych
- ✓ można wprowadzać zwierzęta
- ✓ można płacić kartą

Ważne miejsca w pobliżu

- ✓ sklep spożywczy, market – 1000 m
- ✓ gastronomia – 50 m



Bar Nad Gopłem

Łuszczewo • powiat koniński

Bar Nad Gopłem oferuje miejsca dla **10 kamperów**, **15 namiotów** oraz **10 domków** do wynajęcia. Jezioro Gopło leży na terenie rezerwatu przyrody **Nadgoplański Park Tysiąclecia** i wchodzi w skład obszarów Natura 2000. Jezioro stanowi fragment **Wielkiej Pętli Wielkopolski**, a na obszarze **Nadgopla** znajdują się cenne zabytki **Szlaku Piastowskiego**.

Atrakcje w pobliżu:

- Skulsk, sanktuarium Matki Bożej Bolesnej
- Ślesin, łuk triumfalny, tzw. Brama Napoleona
- Licheń Stary, bazylika NMP Licheńskiej
- Konin, Słup Koniński, Muzeum Okręgowe w zamku w Gosławicach
- Kazimierz Biskupi, miejsca kultu Pięciu Braci Męczenników, lądowisko
- Mrówki, skansen archeologiczny
- Strzelno, kościół klasztorny Świętej Trójcy i rotunda św. Prokopa
- Kruszwica, Mysia Wieża, romańska kolegiata Świętych Piotra i Pawła

Polecamy: relaks nad wodą, sporty wodne, spływy, wędkowanie, wycieczki rowerowe



Kontakt:

Bar Nad Gopłem

Łuszczewo
62-560 Skulsk
tel. 727 645 140

fb: Bar Nad Gopłem



36

36

11

Czynne: kwiecień – październik

Wyposażenie i udogodnienia

- ✓ toalety
- ✓ prysznice
- ✓ kuchnia
- ✓ punkt czerpania wody
- ✓ punkt zrzutu szarej wody
- ✓ punkt zrzutu nieczystości
- ✓ przyłącza prądu
- ✓ plaża
- ✓ kąpielisko (zarejestrowane)
- ✓ wypożyczalnia sprzętu wodnego
- ✓ wypożyczalnia rowerów
- ✓ miejsce na grill/ognisko
- ✓ plac zabaw
- ✓ boisko
- ✓ kort tenisowy
- ✓ siłownie zewnętrzne
- ✓ stanowiska wędkarskie
- ✓ obiekt dostępny dla niepełnosprawnych
- ✓ można wprowadzać zwierzęta
- ✓ można płacić kartą

Ważne miejsca w pobliżu

- ✓ gastronomia – 100 m



Kontakt:

Gminny Ośrodek Sportu i Rekreacji
 ul. Karolkowa 39
 62-550 Wilczyn
 tel. 63 268 30 69, 509 926 651
 e-mail: gosirwilczyn@gosirwilczyn.pl
www.gosirwilczyn.pl

Gminny Ośrodek Sportu i Rekreacji

Wilczyn • powiat koniński

Na terenie ośrodka nad **Jeziorem Wilczyńskim** w otoczeniu lasów znajdują się miejsca dla **36 kamperów, 36 namiotów** i do wynajęcia **11 domków**. Jezioro leży na obszarze **Powidzkiego Parku Krajobrazowego**. Wypożyczysz tu sprzęt wodny i rowery – w okolicy wytyczono ponad 200 km szlaków rowerowych. Stąd też prowadzi 5-kilometrowa ścieżka dydaktyczna Mrówki.

Atrakcje w pobliżu:

- Wilczyn, późnogotycki kościół św. Urszuli i drewniany kościół św. Tekli
- Mrówki, skansen archeologiczny
- Strzelno, kościół klasztorny Świętej Trójcy i rotunda św. Prokopa
- Kruszwica, Mysia Wieża, romańska kolegiata Świętych Piotra i Pawła
- Kleczew, gotycki kościół św. Andrzeja Apostoła
- Ślesin, łuk triumfalny, tzw. Brama Napoleona
- Licheń Stary, bazylika NMP Licheńskiej
- Kazimierz Biskupi, miejsca kultu Pięciu Braci Męczenników, ładowisko

Polecamy: relaks nad wodą, nurkowanie, wędkowanie, grzybobranie, wycieczki rowerowe





30 20

Czynne: czerwiec – wrzesień

Wyposażenie i udogodnienia

- ✓ toalety
- ✓ prysznice
- ✓ punkt czerpania wody
- ✓ punkt zrzutu szarej wody
- ✓ przyłącza prądu
- ✓ plaża
- ✓ kąpielisko (zarejestrowane)
- ✓ wypożyczalnia sprzętu wodnego
- ✓ wypożyczalnia rowerów
- ✓ miejsce na grill/ognisko
- ✓ boisko
- ✓ stanowiska wędkarskie
- ✓ obiekt dostępny dla niepełnosprawnych
- ✓ można wprowadzać zwierzęta
- ✓ można płacić kartą

Ważne miejsca w pobliżu

- ✓ sklep spożywczy, market – 2000 m
- ✓ gastronomia – 50 m



Kontakt:

**Marina Camping
Pole Namiotowe**

Mielnica Duża 32a
62-560 Skulsk
tel. 601 983 304

[www.facebook.com/
MarinaCampingMielnica](http://www.facebook.com/MarinaCampingMielnica)

Marina Camping – Pole Namiotowe

Mielnica Duża • powiat koniński

Pole namiotowe w Mielnicy Dużej nad jeziorem Gopło oferuje miejsca dla **30 kamperów** i **20 namiotów**. Jezioro Gopło – dziewiąte co do wielkości w kraju – leży na terenie rezerwatu przyrody **Nadgoplański Park Tysiąclecia** i stanowi fragment **Wielkiej Pętli Wielkopolski**, a na obszarze **Nadgopla** znajdują się cenne zabytki **Szlaku Piastowskiego**.

Atrakcje w pobliżu:

- Skulsk, sanktuarium Matki Bożej Bolesnej
- Ślesin, łuk triumfalny, tzw. Brama Napoleona
- Licheń Stary, bazylika NMP Licheńskiej
- Konin, Słup Koniński, Muzeum Okręgowe w zamku w Gosławicach
- Kazimierz Biskupi, miejsca kultu Pięciu Braci Męczenników, ładowisko
- Wilczyn, drewniany kościół św. Tekli
- Mrówki, skansen archeologiczny
- Strzelno, kościół klasztorny Świętej Trójcy i rotunda św. Prokopa
- Kruszwica, Mysia Wieża, romańska kolegiata

Polecamy: relaks nad wodą, sporty wodne, spływy, wędkowanie, wycieczki rowerowe





12 20

Czynne: maj – październik

Wyposażenie i udogodnienia

- ✓ toalety
- ✓ prysznice
- ✓ kuchnia
- ✓ punkt czerpania wody
- ✓ punkt zrzutu szarej wody
- ✓ punkt zrzutu nieczystości
- ✓ przyłącza prądu
- ✓ plaża
- ✓ kąpielisko (zarejestrowane)
- ✓ wypożyczalnia sprzętu wodnego
- ✓ baza nurkowa
- ✓ miejsce na grill/ognisko
- ✓ plac zabaw
- ✓ boisko
- ✓ wi-fi
- ✓ można wprowadzać zwierzęta
- ✓ można płacić kartą

Ważne miejsca w pobliżu

- ✓ sklep spożywczy, market – 2500 m
- ✓ gastronomia – 50 m



Kontakt:

Gminny Ośrodek Wypoczynkowy

Tręby Stare 65
62-541 Budziszław Kościelny
Ośrodek Sportu i Rekreacji w Kleczewie
al. 600-lecia 21, 62-540 Kleczew
tel. 601 539 601, 63 270 12 23
rezerwacje: 603 515 467
e-mail: osir@osir.kleczew.pl
www.osir.kleczew.pl

Gminny Ośrodek Wypoczynkowy

Tręby Stare • powiat koniński

Na terenie ośrodka nad **Jeziorem Budziszławskim** znajdują się miejsca dla **12 kamperów** i **20 namiotów**. Jezioro leży na obszarze **Powidzkiego Parku Krajobrazowego** (ponad 200 km szlaków rowerowych) i wyróżnia się **czystością wód**.

Ich przejrzystość wynosi latem nawet 8 m, nie dziwi cię więc, że działa tutaj **baza nurkowa**. Wypożyczysz tu sprzęt, ale i przejdziesz szkolenie: pod wodą przygotowano tor odpowiedni dla początkujących i zaawansowanych nurków (dzwon nurkowy, posąg Matki Boskiej i szalupa).

Atrakcje w pobliżu:

- Wilczyn, drewniany kościół św. Tekli
- Mrówki, skansen archeologiczny
- Kleczew, gotycki kościół św. Andrzeja Apostoła
- Ślesin, łuk triumfalny, tzw. Brama Napoleona
- Licheń Stary, bazylika NMP Licheńskiej
- Kazimierz Biskupi, miejsca kultu Pięciu Braci Męczenników, ładowisko

Polecamy: relaks nad wodą, nurkowanie, wędkowanie, grzybobranie, wycieczki rowerowe





30 40

Czynne: czerwiec – wrzesień

Wyposażenie i udogodnienia

- ✓ toalety
- ✓ prysznice
- ✓ punkt czerpania wody
- ✓ przyłącza prądu
- ✓ plaża
- ✓ miejsce na grill/ognisko
- ✓ boisko
- ✓ obiekt dostępny dla niepełnosprawnych
- ✓ można wprowadzać zwierzęta

Ważne miejsca w pobliżu

- ✓ sklep spożywczy, market – 1700 m
- ✓ gastronomia – 50 m



Kontakt:

Pole Biwakowe Salamonowo
 działka nr 3/1 Kania
 Urząd Gminy Ostrowite
 ul. Lipowa 2
 62-402 Ostrowite
 tel. 63 276 51 21
 e-mail: ugmostrowite@post.pl
www.ostrowite.pl

Pole Biwakowe Salamonowo

Salamonowo • powiat koniński

Pole biwakowe w Salamonowie nad Jeziorem Powidzkim oferuje miejsca dla **30 kamperów** i **40 namiotów**. Obiekt znajduje się na terenie **Powidzkiego Parku Krajobrazowego** (ponad 200 km szlaków rowerowych) i obszarze Natura 2000. Powierzchnia pola to ponad 1 ha, teren ogrodzony, porośnięty drzewami z długą linią brzegową umożliwiającą plażowanie. W pasie przybrzeżnym ustawiony jest pomost pływający o długości blisko 24 m.

Atrakcje w pobliżu:

- Wilczyn, drewniany kościół św. Tekli
- Mrówki, skansen archeologiczny, oddział Muzeum Okręgowego w Koninie
- Kleczew, gotycki kościół św. Andrzeja Apostoła
- Ślesin, łuk triumfalny, tzw. Brama Napoleona
- Licheń Stary, bazylika NMP Licheńskiej
- Kazimierz Biskupi, miejsca kultu Pięciu Braci Męczenników, ładowisko

Polecamy: relaks nad wodą, nurkowanie, wędkowanie, grzybobranie, wycieczki rowerowe





20 30

Czynne: czerwiec – wrzesień

Wyposażenie i udogodnienia

- ✓ toalety
- ✓ prysznice
- ✓ zmywalnia
- ✓ punkt czerpania wody
- ✓ przyłącza prądu
- ✓ plaża
- ✓ miejsce na grill/ognisko
- ✓ wiata
- ✓ boisko
- ✓ baza nurkowa
- ✓ obiekt dostępny dla niepełnosprawnych
- ✓ można wprowadzać zwierzęta

Ważne miejsca w pobliżu

- ✓ sklep spożywczy, market – 1400 m



Pole Biwakowe Giewartów


Giewartów • powiat koniński

Pole biwakowe w Giewartowie nad **Jeziorem Powidzkim** oferuje miejsca dla **20 kamperów** i **30 namiotów**. Obiekt leży na terenie **Powidzkiego Parku Krajobrazowego** (ponad 200 km szlaków rowerowych) i obszarze Natura 2000. Pole jest ogrodzone, oświetlone i porośnięte drzewami. Działa tu baza nurkowa, w której wypożyczysz sprzęt, niecały zaś kilometr od pola skorzystasz z wypożyczalni sprzętu wodnego.

Atrakcje w pobliżu:

- Wilczyn, drewniany kościół św. Tekli
- Mrówki, skansen archeologiczny, oddział Muzeum Okręgowego w Koninie
- Kleczew, gotycki kościół św. Andrzeja Apostoła
- Ślesin, łuk triumfalny, tzw. Brama Napoleona
- Licheń Stary, bazylika NMP Licheńskiej
- Kazimierz Biskupi, miejsca kultu Pięciu Braci Męczenników, ładowisko

Polecamy: relaks nad wodą, nurkowanie, wędkowanie, grzybobranie, wycieczki rowerowe



Kontakt:

Pole Biwakowe Giewartów

ul. Grota Roweckiego
działka nr 158/2
Urząd Gminy Ostrowite
ul. Lipowa 2
62-402 Ostrowite
tel. 63 276 51 21
e-mail: ugmostrowite@post.pl
www.ostrowite.pl



10 30

Czynne: maj – wrzesień

Wyposażenie i udogodnienia

- ✓ toalety
- ✓ prysznice
- ✓ punkt czerpania wody
- ✓ punkt zrzutu szarej wody
- ✓ punkt zrzutu nieczystości
- ✓ przyłącza prądu
- ✓ plaża
- ✓ kąpielisko (zarejestrowane)
- ✓ boisko
- ✓ obiekt dostępny dla niepełnosprawnych
- ✓ można wprowadzać zwierzęta

Ważne miejsca w pobliżu

- ✓ sklep spożywczy, market – 1000 m
- ✓ gastronomia – 200 m

Przystań Wodna

Ślesin • powiat koniński

Na terenie pola namiotowego przy **Przystani Wodnej** nad **Jeziorem Ślesińskim** znajdują się miejsca dla **10 kamperów** i **30 namiotów**. Jezioro Ślesińskie jest połączone kanałem z Jeziorem Wąsowsko-Mikorzyńskim i stanowi fragment **Wielkiej Pętli Wielkopolski**. Sam Ślesin jest centrum wodnej rekreacji w tym rejonie.

Atrakcje w pobliżu:

- Ślesin, łuk triumfalny, tzw. Brama Napoleona
- Licheń Stary, bazylika NMP Licheńskiej
- Konin, Słup Koniński, gotycki kościół św. Bartłomieja, promenada nadwarciańska, Muzeum Okręgowe w zamku w Gosławicach
- Kazimierz Biskupi, miejsca kultu Pięciu Braci Męczenników, ładowisko
- Mrówki, skansen archeologiczny, oddział Muzeum Okręgowego w Koninie
- Kleczew, gotycki kościół św. Andrzeja Apostoła

Polecamy: relaks nad wodą i w tężniach solankowych, rejs statkiem Pawałek, wycieczki rowerowe



Kontakt:

Przystań Wodna
ul. Napoleona 15D
62-561 Ślesin
Gmina Ślesin
tel. 63 270 40 11 wew. 132



135 30

Czynne: maj – wrzesień

Wyposażenie i udogodnienia

- ✓ toalety
- ✓ prysznicz
- ✓ kuchnia
- ✓ punkt czerpania wody
- ✓ punkt zrzutu szarej wody
- ✓ punkt zrzutu nieczystości
- ✓ przyłącza prądu
- ✓ plaża
- ✓ wypożyczalnia sprzętu wodnego
- ✓ miejsce na grill/ognisko
- ✓ plac zabaw
- ✓ boisko
- ✓ obiekt dostępny dla niepełnosprawnych
- ✓ można wprowadzać zwierzęta

Ważne miejsca w pobliżu

- ✓ sklep spożywczy, market – 1000 m
- ✓ gastronomia – 600 m
- ✓ stacja kolejowa Boszkowo – 1100 m



Kontakt:

Ośrodek Żeglarski

ul. Żeglarska 7
Boszkowo-Letnisko
64-140 Włoszakowice
tel. 669 088 329
e-mail: gosir@wloszakowice.pl
www.gosir.wloszakowice.pl

Ośrodek Żeglarski

Boszkowo-Letnisko • powiat leszczyński

Pole biwakowe przy Ośrodku Żeglarskim

nad **Jeziorem Dominickim** oferuje miejsca dla **135 kamperów** i **30 namiotów**. Miejscowość, otoczona lasami i jeziorami, położona jest w **Przemęckim Parku Krajobrazowym**.

W sąsiedztwie znajduje się port, gdzie można przycumować łodzie oraz wypożyczyć kajaki. Okolica słynie z licznych szlaków turystycznych, a także kajakowego Szlaku Konwaliowego, który wziął nazwę od **rezerwatu przyrodniczego Wyspa Konwaliowa**.

Atrakcje w pobliżu:

- Śmigiel, gotycki kościół NMP Wniebowziętej, zabytkowe wiatraki
- Włoszakowice, pałac Sułkowskich
- Leszno, starówka z ratuszem i bazyliką św. Mikołaja, Muzeum Okręgowe w byłej synagodze
- Osieczna, Muzeum Młynarstwa i Rolnictwa
- Wschowa, gotycki kościół farny, cmentarz ewangelicki z lapidarium
- Górsko, Galeria Ptaków Mariana Murka
- Przemęt, barokowy kościół św. Jana Chrzciciela

Polecamy: relaks nad wodą, wędkowanie, wycieczki rowerowe, spływy kajakowe





150

Czynne: czerwiec – sierpień

Wyposażenie i udogodnienia

- ✓ toalety
- ✓ prysznice
- ✓ kuchnia
- ✓ punkt czerpania wody
- ✓ punkt zrzutu szarej wody
- ✓ punkt zrzutu nieczystości
- ✓ przyłącza prądu

Ważne miejsca w pobliżu

- ✓ sklep spożywczy, market – 150 m
- ✓ gastronomia – 50 m
- ✓ stacja kolejowa Boszkowo – 2000 m

**Polecamy: relaks nad wodą,
wędkowanie, grzybobranie,
wycieczki rowerowe, spływy
kajakowe**



Kontakt:

Pole Namiotowe SABA

ul. Dominicka 42
Boszkowo-Letnisko
64-140 Włoszakowice
tel. 697 224 944

e-mail: boszkowo.pole@gmail.com

www.boszkowo.cba.pl

Pole Namiotowe SABA

Boszkowo-Letnisko • powiat leszczyński

Pole Namiotowe SABA nad **Jeziorem Dominickim** oferuje miejsca dla **150 kamperów** i **150 namiotów**. Miejscowość, otoczona lasami i jeziorami, znajduje się w **Przemęckim Parku Krajobrazowym**. Nieopodal obiektu skorzystasz z wypożyczalni sprzętu wodnego i rowerów – okolica słynie z licznych szlaków turystycznych, a także kajakowego Szlaku Konwaliowego, który wziął nazwę od **rezerwatu przyrodniczego Wyspa Konwaliowa**.

Atrakcje w pobliżu:

- Śmigiel, gotycki kościół NMP Wniebowziętej, zabytkowe wiatraki
- Włoszakowice, pałac Sułkowskich
- Leszno, starówka z ratuszem i bazyliką św. Mikołaja, Muzeum Okręgowe w byłej synagodze
- Osieczna, Muzeum Młynarstwa i Rolnictwa
- Wschowa, gotycki kościół farny, cmentarz ewangelicki z lapidarium
- Górsko, Galeria Ptaków Mariana Murka
- Przemęt, barokowy kościół św. Jana Chrzciciela





5 20

Czynne: czerwiec – sierpień

Wyposażenie i udogodnienia

- ✓ toalety
- ✓ prysznice
- ✓ punkt zrzutu nieczystości
- ✓ przyłącza prądu
- ✓ plaża
- ✓ kąpielisko (zarejestrowane)
- ✓ wypożyczalnia sprzętu wodnego
- ✓ wypożyczalnia rowerów
- ✓ miejsce na grill/ognisko
- ✓ boisko
- ✓ obiekt dostępny dla niepełnosprawnych
- ✓ stanowiska wędkarskie

Ważne miejsca w pobliżu

- ✓ sklep spożywczy, market – 1000 m
- ✓ gastronomia – 50 m



Kąpielisko nad Jeziorem Górnickim

Górzno • powiat leszczyński

Pole namiotowe nad **Jeziorem Górnickim** oferuje miejsca dla **5 kamperów** i **20 namiotów**. Znajduje się tu wigwam i drewniana scena, więc miejsce to znakomicie nadaje się na minizlot czy imprezę integracyjną.

Atrakcje w pobliżu:

- Lubiń, kościół i klasztor benedyktyński
- Turew, pałac Chłapowskich
- Cichowo, Skansen Filmowy Soplicowo
- Gostyń, bazylika na Świętej Górze, kościół farny św. Małgorzaty
- Pawłowice, zespół pałacowo-parkowy
- Rydzyna, zamek Leszczyńskich
- Leszno, starówka z ratuszem i bazyliką św. Mikołaja, Muzeum Okręgowe w byłej synagodze
- Osieczna, Muzeum Młynarstwa i Rolnictwa
- Gryżyna, ruiny kościoła romańskiego
- Racot, stadnina koni i pałac

Polecamy: relaks nad wodą, wędkowanie, grzybobranie, wycieczki rowerowe



Kontakt:

Kąpielisko nad Jeziorem Górnickim

Gmina Krzemieniewo
ul. Dworcowa 34
64-120 Krzemieniewo
tel. 65 536 92 00

www.krzemieniewo.pl



10 20

Czynne: cały rok

Wyposażenie i udogodnienia

- ✓ toalety
- ✓ prysznicz
- ✓ kuchnia
- ✓ przyłącza prądu
- ✓ miejsce na grill/ognisko
- ✓ kryty basen

Ważne miejsca w pobliżu

- ✓ sklep spożywczy – 5000 m
- ✓ gastronomia – 5000 m

**Polecamy: wycieczki
piesze i rowerowe,
spływy kajakowe,
wędkowanie**



Kontakt:

**Gospodarstwo agroturystyczne
Ranczo Stara Kaźmierka**
Stara Kaźmierka 40
Marek Kasperski
tel. 502 371 250

Ranczo Stara Kaźmierka

Stara Kaźmierka • powiat pleszewski

Gospodarstwo agroturystyczne Ranczo Stara Kaźmierka oferuje miejsca dla **10 kamperów** i **20 namiotów**. Skorzystasz tu nie tylko z baru z zadaszonym grillem, ale także krytego basenu. Przepływająca niedaleko **Proсна** to z kolei okazja do zorganizowania spływu kajakowego. Niedaleko stąd rozciąga się duży kompleks leśny **Puszcza Pyzdrska**.

Atrakcje w pobliżu:

- Chocz, barokowa kolegiata Wniebowzięcia NMP i św. Andrzeja Apostoła, pałac infulatów
- Józefów, Westerland – Wioska Indiańska
- Grodziec, Ośrodek Edukacji Leśnej
- Kuźnia, skatepark
- Nowolipsk, strzelnica sportowa
- Russów, Dworek Marii Dąbrowskiej, oddział Muzeum Okręgowego Ziemi Kaliskiej
- Gołuchów, muzeum w zamku Działyńskich, Ośrodek Kultury Leśnej z Pokazową Zagrodą Zwierząt
- Dobrzyca, Muzeum Ziemiaństwa
- Jarocin, Spichlerz Polskiego Rocka
- Pyzdry, kompleks pofranciszkański, Muzeum Ziemi Pyzdrowskiej, mural





1-3

5

Czynne: cały rok

Wyposażenie i udogodnienia

- ✓ toalety
- ✓ prysznice
- ✓ kuchnia
- ✓ plac zabaw

Polecamy: wycieczki piesze i rowerowe, spływy kajakowe, jazda konna, grzybobranie



Kontakt:

Pola biwakowe
przy agroturystykach gminy Chocz

Chata pod Dębem

Józefów 5
Alfred Górczyński
tel. 601 286 928

Gospodarstwo agroturystyczne Zdzisława Bukowska

ul. Staszica 7
63-313 Chocz
Zdzisława Bukowska
tel. 62 741 51 61, 799 338 439

Ranczo pod Gruszą

Stara Kaźmierka 26
Paulina Latosińska
tel. 518 711 345
e-mail: ranczo@op.pl

Pola biwakowe przy agroturystykach gminy Chocz

Chocz – Stara Kaźmierka – Józefów

- powiat pleszewski


Gospodarstwa agroturystyczne gminy Chocz

oferują miejsca dla **1-3 kamperów** i **5 namiotów**. Przepływająca przez Chocz **Prosna** to zaproszenie do zorganizowania spływu kajakowego. Niedaleko stąd rozciąga się duży kompleks leśny **Puszcza Pyzdrska**.

Atrakcje w pobliżu:

- Chocz, barokowa kolegiata Wniebowzięcia NMP i św. Andrzeja Apostoła, pałac infulatów
- Józefów, Westerland – Wioska Indiańska
- Kuźnia, skatepark
- Nowolipsk, strzelnica sportowa
- Grodziec, Ośrodek Edukacji Leśnej
- Russów, Dworek Marii Dąbrowskiej
- Gołuchów, muzeum w zamku Działyńskich, oddział Muzeum Narodowego w Poznaniu, Ośrodek Kultury Leśnej z Pokazową Zagrodą Zwierząt
- Dobrzyca, Muzeum Ziemiaństwa
- Jarocin, Spichlerz Polskiego Rocka
- Pyzdry, kompleks pofranciszkański, Muzeum Ziemi Pyzdrowskiej, mural



**Czynne:****połowa kwietnia – październik****Wypożyczenie i udogodnienia**

- ✓ toalety
- ✓ prysznice
- ✓ kuchnia
- ✓ punkt czerpania wody
- ✓ punkt zrzutu szarej wody
- ✓ punkt zrzutu nieczystości
- ✓ przyłącza prądu
- ✓ plaża
- ✓ kąpielisko (zarejestrowane)
- ✓ wypożyczalnia sprzętu wodnego
- ✓ wypożyczalnia sprzętu rekreacyjnego
- ✓ wypożyczalnia rowerów
- ✓ miejsce na grill/ognisko
- ✓ plac zabaw
- ✓ boiska sportowe
- ✓ świetlica
- ✓ park linowy
- ✓ obiekt dostępny dla niepełnosprawnych
- ✓ można wprowadzać zwierzęta
- ✓ można płacić kartą

Ważne miejsca w pobliżu

- ✓ sklep spożywczy, market – 50 m
- ✓ gastronomia – 50 m

**Kontakt:****Gołuchowski Ośrodek Turystyki i Sportu**

ul. Leśna 1
63-322 Gołuchów
tel. 62 761 50 63, 606 662 954
e-mail: repcja@gotis.pl
www.gotis.pl

Gołuchowski Ośrodek Turystyki i Sportu

Gołuchów • powiat pleszewski

Ośrodek oferuje miejsca dla **150 kamperów**, **150 namiotów** oraz **42 domki**. Znajdziesz tu wszystkie standardowe udogodnienia oraz dodatkowe atrakcje, np. park linowy. Wypożyczysz sprzęt wodny, ale i rowery, żeby wybrać się do pobliskich zabytków i osobliwości przyrody, jak największy w Wielkopolsce, a szósty w kraju **głaz narzutowy św. Jadwigi**. Na dalsze wycieczki rowerowe udasz się **Transwielkopolską Trasą Rowerową**.

Atrakcje w pobliżu:

- Gołuchów, muzeum w zamku Działyńskich, Ośrodek Kultury Leśnej z Pokazową Zagrodą Zwierząt
- Russów, Dworek Marii Dąbrowskiej
- Kalisz, zabytki Szlaku Piastowskiego: rezerwat archeologiczny w Kaliszu-Zawodziu, Baszta Dorotka, katedra św. Mikołaja Biskupa
- Kalisz, ratusz z wystawą multimedialną, sanktuarium św. Józefa, most Kamienny
- Opatówek, Muzeum Historii Przemysłu

Polecamy: wypoczynek nad wodą, spływy kajakowe, wędkowanie, grzybobranie, wycieczki piesze i rowerowe





Czynne: maj – wrzesień

Wyposażenie i udogodnienia

- ✓ toalety
- ✓ prysznice
- ✓ punkt czerpania wody
- ✓ przyłącza prądu
- ✓ plaża
- ✓ miejsce na grill/ognisko
- ✓ plac zabaw
- ✓ boisko
- ✓ można wprowadzać zwierzęta

Ważne miejsca w pobliżu

- ✓ sklep spożywczy, market – 3500 m
- ✓ gastronomia – 50 m



Pole Namiotowe Zalew Murowaniec

Koźminek • powiat kaliski

Na prywatnym polu namiotowym nad **zalewem Murowaniec** znajduje się miejsce dla **20 kamperów** i **40 namiotów**. Na terenie wsi Murowaniec 20 lat temu wybudowano **zbiornik retencyjny**, który oprócz pełnienia swojej głównej funkcji dla Kaliskiego Węzła Wodnego jest też odtąd miejscem wypoczynku i rekreacji. Docenisz tutejszy **mikroklimat**, położenie w leśnej niecce, czystą wodę, piaszczystą plażę oraz ścieżki rowerowe. Na polu wypożyczysz kajak czy rower wodny.

Atrakcje w pobliżu:

- Koźminek, barokowy kościół i pałac z parkiem
- Opatówek, Muzeum Historii Przemysłu
- Tłocinia, pałac
- Russów, Dworek Marii Dąbrowskiej, ekspozycja etnograficzna
- Kalisz, ratusz z wystawą multimedialną, katedra św. Mikołaja Biskupa, sanktuarium św. Józefa, Baszta Dorotka i rezerwat archeologiczny na Zawodziu

Polecamy: relaks nad wodą, wycieczki rowerowe, nordic walking, zwiedzanie Kalisza



Kontakt:

**Pole Namiotowe
Zalew Murowaniec**

Marek Buchnajzer

tel. 600 746 045

e-mail: lad.kalisz@gmail.com



Czynne: lipiec – wrzesień

Wyposażenie i udogodnienia

- ✓ toalety
- ✓ prysznic
- ✓ kuchnia
- ✓ punkt czerpania wody
- ✓ punkt zrzutu szarej wody
- ✓ punkt zrzutu nieczystości
- ✓ przyłącza prądu
- ✓ plaża
- ✓ kąpielisko (zarejestrowane)
- ✓ miejsce na grill/ognisko
- ✓ plac zabaw
- ✓ boisko
- ✓ stanowiska wędkarskie
- ✓ obiekt dostępny dla niepełnosprawnych
- ✓ można wprowadzać zwierzęta

Ważne miejsca w pobliżu

- ✓ sklep spożywczy, market – 150 m
- ✓ gastronomia – 50 m



Kontakt:

Ośrodek Wypoczynkowy GOSiR

ul. ks. Józefa Kurzawy 8

62-874 Brzeziny

Gminny Ośrodek Kultury

ul. 1000-lecia 10

62-874 Brzeziny

tel. 62 769 80 64, 602 332 134

www.brzeziny-gmina.pl

Ośrodek Wypoczynkowy GOSiR

Brzeziny • powiat kaliski

Ośrodek oferuje miejsca dla **5 kamperów**, **15 namiotów** oraz **2 domki** 6-osobowe.

W budynku głównym wynajmiesz pokoje 2-5-osobowe. Na terenie ośrodka oprócz kąpieliska znajdują się **stawy hodowlane**, tak więc możesz tu wędkować na wydzielonym do tego miejscu.

Do **rezerwatów przyrody Olbina i Brzeziny** trafisz bez trudu, korzystając z tras rowerowych **Szlakiem Dębów i Paproci**.

Atrakcje w pobliżu:

- Kuźnica Grabowska, Muzeum Elementarza im. prof. Mariana Falskiego
- Kotłów, romański kościół Narodzenia NMP
- Mikstat, kościół farny i krzyż Pawła Brylińskiego
- Antonin, Pałac Myśliwski Książąt Radziwiłłów
- Kalisz, zabytki Szlaku Piastowskiego: rezerwat archeologiczny w Kaliszu-Zawodziu, Baszta Dorotka, katedra św. Mikołaja Biskupa
- Kalisz, ratusz z wystawą multimedialną, sanktuarium św. Józefa
- Opatówek, Muzeum Historii Przemysłu

Polecamy: wycieczki piesze i rowerowe, wędkowanie





10

26

Czynne: maj – wrzesień

Wyposażenie i udogodnienia

- ✓ toalety
- ✓ prysznice
- ✓ kuchnia
- ✓ punkt czerpania wody
- ✓ punkt zrzutu szarej wody
- ✓ punkt zrzutu nieczystości
- ✓ przyłącza prądu
- ✓ plaża
- ✓ kąpielisko
- ✓ wypożyczalnia sprzętu wodnego
- ✓ wypożyczalnia rowerów
- ✓ świetlica
- ✓ miejsce na grill/ognisko
- ✓ plac zabaw
- ✓ boisko
- ✓ stanowiska wędkarskie
- ✓ obiekt dostępny dla niepełnosprawnych
- ✓ można wprowadzać zwierzęta
- ✓ można płacić kartą

Ważne miejsca w pobliżu

- ✓ sklep spożywczy, market – 100 m
- ✓ gastronomia – 100 m



Kontakt:

Ośrodek Wypoczynkowo-Żeglarski Rafa-Jeziorsko

Kościanki 15
62-730 Dobra
tel. 608 108 431
kontakt@rafa-jeziorsko.eu

Ośrodek Wypoczynkowo-Żeglarski Rafa-Jeziorsko

Kościanki • powiat turecki

Ośrodek oferuje wynajem **26 domków letniskowych** oraz miejsce dla **20 kamperów i namiotów**. Rejs statkiem wycieczkowym po **Jeziorsku**, wodny grill czy próba sił na torze skimboardowym? To niejedyny dylematy, przed którymi staniesz. Do wyboru w Rafie-Jeziorsko masz bowiem całą listę sprzętu wodnego do wypożyczenia, a na niej żaglówkę, kajak, łódkę, deskę SUP, motorower, motorówkę. I jeszcze łódkę do wędkowania, jeśli zechcesz podziwiać wschód słońca na jeziorze. Spędzisz czas aktywnie także nad brzegiem: są boiska, siłownia na świeżym powietrzu, a dla najmłodszych plac zabaw.

Atrakcje w pobliżu:

- Uniejów, zamek i uzdrowisko termalne
- Borysewo, Zoo Safari
- Turek, kościół Najświętszego Serca Pana Jezusa, Muzeum Miasta Turku

Polecamy: rejsy statkiem wycieczkowym, grill wodny, wycieczki piesze i rowerowe





Czynne: cały rok

Wyposażenie i udogodnienia

- ✓ toalety
- ✓ prysznice
- ✓ pralnia
- ✓ przyłącza prądu
- ✓ plaża
- ✓ kąpielisko (zarejestrowane)
- ✓ wypożyczalnia sprzętu wodnego
- ✓ wypożyczalnia rowerów
- ✓ miejsce na grill/ognisko
- ✓ plac zabaw
- ✓ boisko
- ✓ stanowiska wędkarskie
- ✓ wi-fi
- ✓ obiekt dostępny dla niepełnosprawnych
- ✓ można wprowadzać zwierzęta
- ✓ można płacić kartą

Ważne miejsca w pobliżu

- ✓ sklep spożywczy, market – 50 m
- ✓ gastronomia – 50 m
- ✓ stacja kolejowa Antonin – 1200 m



Kontakt:

Ośrodek

Rekreacyjno-Wypoczynkowy Lido

Antonin

ul. Wrocławska 6

63-421 Przygodzice

Wiesława Mucha

tel. 609 198 426, 62 734 81 27

e-mail: lidodomki@interia.pl

Ośrodek Rekreacyjno-Wypoczynkowy Lido

Antonin • powiat ostrowski

Ośrodek **Lido** nad **jeziorem Szperek** oferuje miejsca dla **20 kamperów**, **50 namiotów** oraz **168 domków**. Obiekt znajduje się na terenie Parku Krajobrazowego **Dolina Baryczy** w pobliżu rezerwatu **Wydymacz i Stawów Przygodzickich**. Wypożyczysz tu sprzęt wodny, ale i rowery – nieopodal przebiega **Transwielkopolska Trasa Rowerowa**.

Atrakcje w pobliżu:

- Antonin, Pałac Myśliwski Książąt Radziwiłłów
- Ołobok, zabytki pocysterskie
- Kotłów, romański kościół Narodzenia NMP
- Mikstat, kościół farny Świętej Trójcy i krzyż Pawła Brylińskiego
- Ostrzeszów, kościół farny NMP Wniebowziętej
- Kobyla Góra, punkt widokowy na najwyższym wzniesieniu w Wielkopolsce (284 m n.p.m.)
- Odolanów, Brama 600-lecia, kościół św. Mikołaja, dawny kościół ewangelicki
- Ostrów Wielkopolski, konkatedra św. Stanisława Biskupa, Nowa Synagoga, Stary Cmentarz



Polecamy: wypoczynek nad wodą, wędkowanie, grzybobranie, wycieczki rowerowe, jazda konna, obserwacja ptaków



Pole Biwakowe Koniec Świata

Głuszyna • powiat ostrzeszowski

Czynne: cały rok

Wyposażenie i udogodnienia

- ✓ punkt czerpania wody
- ✓ przyłącza prądu
- ✓ miejsce na grill/ognisko
- ✓ można wprowadzać zwierzęta

Ważne miejsca w pobliżu

- ✓ sklep spożywczy, market – 2000 m
- ✓ gastronomia – 5000 m



Koniec Świata to przysiółek wsi Głuszyna.

Pośrodku lasu znajdziesz polanę, a przy niej chatę i miejsce na rozpalenie ogniska. Tu odbywają się imprezy lokalne, tu łapią oddech uczestnicy rajdów. Na ogólnopolskim weekendowym zlocie gościło 160 bushcrafterów i surwiwalowców.

Atrakcje w pobliżu:

- Kuźnica Grabowska, Muzeum Elementarza im. prof. Mariana Falskiego
- Kraszewice, kościół neogotycki, 1000-letni cis Bożydar
- Kotłów, romański kościół Narodzenia NMP
- Mikstat, kościół farny Świętej Trójcy i krzyż Pawła Brylińskiego
- Antonin, Pałac Myśliwski Książąt Radziwiłłów
- Kalisz, rezerwat archeologiczny, Baszta Dorotka, katedra św. Mikołaja Biskupa, ratusz z wystawą multimedialną, sanktuarium św. Józefa
- Opatówek, Muzeum Historii Przemysłu

Polecamy: relaks nad wodą, wycieczki rowerowe, nordic walking



Kontakt:

Pole Biwakowe Koniec Świata
działka nr 624/1, obręb: Głuszyna
Gmina Kraszewice
tel. 62 731 20 38
e-mail: urzad@kraszewice.pl
www.kraszewice.pl

Propozycje wycieczek weekendowych

Pojezierze Międzychodzko-Sierakowskie

Lokalizacja

Jeziro Barlin w Sierakowskim Parku Krajobrazowym, około 15 km od Sierakowa, dojazd od wsi Chorzępowo

<https://goo.gl/maps/TpvosZJDDxeCEfUb9>

Pole biwakowe Nadleśnictwa Sieraków: dł. geogr. 15° 58' 39", szer. geogr. 52° 39' 34"

Opis

Malowniczo położone miejsce nad jeziorem, otoczone dorodnym borem sosnowym z bogatą fauną. Na tym obszarze można spotkać łabędzie, żurawie, a nawet bieliki. Pole namiotowe wyposażone jest w pomost, stoliki, latryny, kosze na śmieci. Brak bieżącej wody i prądu. Możliwość dojazdu samochodem i bezpłatnego noclegu.

Atrakcje turystyczne w pobliżu

- Puszcza Notecka – jeden z największych kompleksów leśnych w Polsce
- Sierakowski Park Krajobrazowy – na jego terenie znajduje się między innymi 5 rezerwatów przyrody i 2 naturalne punkty widokowe
- Kopalnia Wanda – ruiny jednej z dawnych kopalni węgla brunatnego usytuowanych na tych terenach w pierwszej połowie XX w.
- ruiny miejscowości Radosz – pozostałości największej niegdyś wsi Puszczy Noteckiej
- Sieraków – Stado Ogierów, Muzeum Zamek Opalińskich, przystań rzeczna nad Wartą, plaża nad Jeziorem Jaroszewskim, wakepark
- Ośrodek Edukacji Przyrodniczej w Chalinie – 3 ścieżki dydaktyczne, możliwość wycieczki z przewodnikiem po Sierakowskim Parku Krajobrazowym
- wieża widokowa w Puszczy Noteckiej

Przykładowy program

piątek (po południu)

- przyjazd na pole namiotowe
- rozstawienie obozu (namiot, wyposażenie namiotu, stoliki krzesła) – 1,5 h
- spacer przez Puszcę Notecką do oddalonego o około 2,5 km Rezerwatu Czaple Wyspy nad Jeziorem Kłosowskim – 2 h

sobota

- wyjazd do Sierakowa (w drodze przystanek we wsi Marianowo – najstarsze drzewo Puszczy Noteckiej: dąb Józef o obwodzie 840 cm) – 1 h
- przyjazd do Sierakowa, wizyta w Stadzie Ogierów (hodowla koni rasy wielkopolskiej prowadzona od 180 lat) – 2 h
- przyjazd do Chalina – Ośrodek Edukacji Przyrodniczej (wycieczka z przewodnikiem lub indywidualny spacer ścieżką dydaktyczną) – 2,5 h

niedziela

- wycieczka rowerowa po Puszczy Noteckiej (26 km / w wersji krótszej – 14,5 km)
 - zaczynamy od oddalonych o około 8,5 km ruin wsi Radosz – niegdyś największej wsi Puszczy Noteckiej – 2,5 h
 - kierujemy się do Kopalni Wanda – ruin dawnej kopalni węgla brunatnego, leżącej około 3 km na wschód nad jeziorem Barlin – 1,5 h
 - odwiedzamy wieżę widokową Lasów Państwowych (9 km), punkt obserwacyjny z pięknym widokiem na Puszcę Notecką – 2,5 h (alternatywnie)
- powrót na biwak (5,5 km / w wersji krótszej – 3 km) – 1 h
- pakowanie, sprzątanie i wyjazd – 1,5 h



Przemęcki Park Krajobrazowy

Lokalizacja

Jedno z pól namiotowych we wsi Boszkowo-Letnisko lub Dominice nad Jeziorem Dominickim w Przemęckim Parku Krajobrazowym

<https://goo.gl/maps/yZLjveeez9aDgERF6>

Opis

Urokliwa lokalizacja nad Jeziorem Dominickim w otoczeniu Przemęckiego Parku Krajobrazowego. Bogata fauna i flora, liczne szlaki turystyczne, plaże, wypożyczalnia sprzętu wodnego.

Atrakcje turystyczne w pobliżu

- Przemęcki Park Krajobrazowy – jeden z najciekawszych fragmentów rzeźby polodowcowej w Wielkopolsce
- Rezerwat Przyrody Wyspa Konwaliowa – wyspa na Jeziorze Radomierskim
- Przemęt – miejscowość o bogatej ośmiowiekowej historii związanej z działalnością cystersów
- Konwaliowy Szlak Kajakowy
- wieże widokowe: w Dominicach, Olejnicy i Siekowie
- Włoszakowice – pałac Sułkowskich z Muzeum Karola Kurpińskiego

Przykładowy program

piątek (po południu)

- przyjazd na pole namiotowe pod namiot lub kamperem
- spacer do wieży widokowej w Dominicach, z której roztacza się widok na część Przemęckiego Parku Krajobrazowego (1 km) – 1,5 h

sobota

- spływ Konwaliowym Szlakiem Kajakowym (13 km) – 6 h
 - kajaki i transport na start i z mety można zarezerwować w wypożyczalni w Boszkowie-Letnisku (<http://szlakkonwaliowy.pl>)
 - spływ zaczynamy na Jeziorze Radomierskim w Błotnicy
 - po zwodowaniu płyniemy na południowy zachód w kierunku Wyspy Konwaliowej
 - następnie płyniemy w kierunku miejscowości Olejnica
 - wpływamy na Jezioro Górskie z Wyspą Ogórkową
- spływ kończymy w Ośrodku Żeglarskim Krokus nad Jeziorem Wieleńskim

niedziela

- wycieczka piesza ścieżką dydaktyczno-przyrodniczą Krzyżowiec (12 km) – 4 h
 - dojazd samochodem do Leśniczówki Krzyżowiec
 - spacer ścieżką z 12 przystankami z tablicami informacyjnymi (możliwość zwiedzania z przewodnikiem)
- powrót na biwak
- pakowanie, sprzątanie i wyjazd – 1,5 h



Nadwarciański Park Krajobrazowy

Lokalizacja

Chatka Ornitologa PTTK – baza turystyczna położona we wsi Białobrzeg około 10 km od Pyzdr

<https://goo.gl/maps/3oBuM726UaqpBLNm9>

Opis

Przepięknie ulokowana na terenie Nadwarciańskiego Parku Krajobrazowego baza noclegowa oferująca 20 miejsc w schronisku turystycznym, z polem namiotowym, parkingiem, możliwością organizacji ogniska. W ciągu roku szkolnego korzystanie z Chatki możliwe jest wyłącznie po uprzednio złożonej rezerwacji.

Atrakcje turystyczne w pobliżu

- Nadwarciański Park Krajobrazowy – chroniący pradolinny krajobraz doliny środkowej Warty
- Białe Góry – wydmy śródlądowe nad brzegami Warty
- Grodziska w Modlicy (Szwedzki Okop), Barłogach (Góra Mszalna), Samarzewie i na Rydlowej Górze – ślady po osadnictwie zlokalizowanym w dolinie Warty we wczesnym średniowieczu
- opactwo pocysterskie w Łądzie nad Wartą – pomnik historii na Szlaku Piastowskim
- Ośrodek Edukacji Przyrodniczej Zespołu Parków Krajobrazowych Województwa Wielkopolskiego w Łądzie
- pofranciszkański klasztor pod wezwaniem Ścięcia Głowy św. Jana Chrzciciela w Pyzdrach
- Muzeum Regionalne Ziemi Pyzdrskiej
- zabytkowy dom podcieniowy z 1768 r. z ekspozycją o tematyce piastowskiej w Pyzdrach
- wiatrak holenderski w Pyzdrach

Przykładowy program

piątek (po południu)

- przyjazd na pole namiotowe lub do schroniska turystycznego
- rozstawienie obozu (namiot, wyposażenie namiotu, stoliki, krzesła) – 1,5 h
- wycieczka na Białe Góry – wydmy śródlądowe – udajemy się samochodem do wsi Pietrzyków (16 km) – 0,5 h – dalej piechotą idziemy na południe do wydm Białe Góry (1,7 km) – 1,5 h

sobota

- wycieczka rowerowa do miejscowości Pyzdry – 6 h – Nadwarciańskim Szlakiem Rowerowym, wiodącym po wałach przeciwpowodziowych, jedziemy do Pyzdr (7 km) – 1 h – zwiedzanie miasta zaczynamy od muralu przy ul. 3 Maja (hala sportowa) przedstawiającego historię miasta – 0,5 h – wizyta w Muzeum Regionalnym Ziemi Pyzdrskiej w pofranciszkańskim klasztorze – 1 h – zwiedzanie zabytkowego domu podcieniowego z 1768 r. z ekspozycją z epoki piastowskiej – 1 h – spacer do odrestaurowanego wiatraka holenderskiego z początków XX w. – 0,5 h
- powrót na nocleg ponownie szlakiem NSR (7 km) – 1 h

niedziela

- wycieczka do Ośrodka Edukacji Przyrodniczej w Łądzie – do ośrodka jedziemy samochodem (15 km) – 0,5 h – spacer po ścieżce dydaktycznej prezentującej mozaikowy krajobraz doliny Warty oraz dziedzictwo kulturowe związane z dwoma ośrodkami osadniczymi: Łądem i Łądkiem (9 km) – 2,5 h
- powrót do Chatki Ornitologa (15 km) – 0,5 h
- pakowanie, sprzątanie i wyjazd – 1,5 h



Nad Gwdą

Lokalizacja

Pola namiotowe przy agroturystyce we wsi Ptusza w gminie Tarnówka (Zbigniew Sosnowski, SYLDAM)

Opis

Pola namiotowe leżą nad jedną z piękniejszych rzek Wielkopolski. W okolicy znajdują się historyczne obiekty architektury rzecznej (elektrownie wodne), przepiękne lasy sosnowe i mieszane. Sztucznie utworzone zbiorniki wodne stanowią dom dla wielu gatunków ptaków. Dogodne tereny dla miłośników wędkarstwa i turystyki kajakowej. Pola posiadają dostęp do zaplecza sanitarnego, istnieje możliwość organizacji ogniska.

Atrakcje turystyczne w pobliżu

- Gwda – rzeka na Pojezierzu Południowopomorskim, w wydzielonej Dolinie Gwdy, prawy dopływ Noteci o długości 145,1 km
- historyczne obiekty elektrowni wodnych
- Wał Pomorski – system umocnień obronnych z czasów II wojny światowej
- rezerwat przyrody – Czarczi Staw, Diabli Skok, Uroczysko
- zniszczony most kolejowy nad Gwdą – obiekt z początków XX w., wysadzony przez wycofujące się wojska niemieckie w 1945 r.



Przykładowy program

piątek (po południu)

- przyjazd na pole namiotowe
- rozstawienie obozu (namiot, wyposażenie namiotu, stoliki krzesła) – 1,5 h
- zwiedzanie elektrowni wodnej w Ptuszy (0,5 km) – 1,5 h (wycieczkę po elektrowni należy wcześniej zarezerwować u właścicieli agroturystyki)
- powrót na pole, ognisko lub grill

sobota

- spływ kajakowy rzeką Gwdą (16 km) – 7 h
 - spływ zaczynamy w Ptuszy (kajaki można wypożyczyć w wypożyczalni Bojokajaki)
 - zachowujemy wzmożoną uwagę ze względu na dość szybki nurt
 - dopływamy do zapory w Tarnowskim Młynie (3 km) – kajaki przenosimy prawą stroną
 - za zaporą zaczyna się ciekawy i malowniczy odcinek rzeki, nurt ponownie trochę przyspiesza
 - po około 7 km wypatrujemy po prawej stronie Płytnicy, która jest dopływem Gwdy
 - po 5 km dopływamy do Krępska, zakończenie spływu
- powrót na pole

niedziela

- wycieczka samochodowa do zniszczonego mostu kolejowego nad Gwdą – 1,5 h
 - autem udajemy się na parking leśny przy drodze nr 189 – droga łącząca Jastrowie ze Złotowem (15 km) – 0,5 h
 - spacerem przechodzimy nad most (0,4 km) – 0,5 h
- powrót na pole (15 km) – 0,5 h
- pakowanie, sprząatanie i wyjazd – 1,5 h



Biwak to nie tylko wyjazd raz w roku na wakacje pod namiot. Od wiosny do wczesnej jesieni jest wiele weekendów, w tym trzy długie, które można spędzić w kontakcie z przyrodą. Organizacja takiej dwu-, trzydniowej wycieczki jest dużo prostsza, zwłaszcza jeśli zdecydujemy, aby wybrać się **niedaleko**. Koszty mikrowyprawy można dodatkowo zredukować, decydując się na przejazd koleją. Nie trzeba podkreślać, że to rozwiązanie jest jednocześnie **przyjazne dla środowiska**.

Przy opisach obiektów umieszczono informację o odległości do stacji kolejowej i jej nazwę, o ile w pobliżu przebiega linia. Poniżej przedstawiamy mapę połączeń **Kolei Wielkopolskich**, aby ułatwić zaplanowanie weekendowego biwaku w regionie.




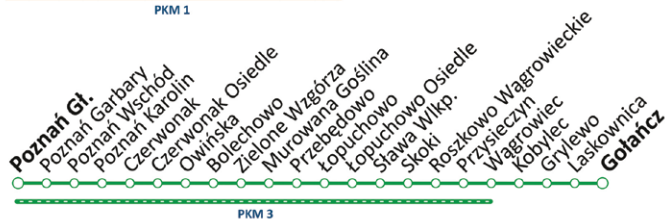
Legenda:

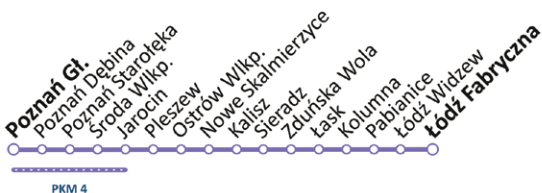
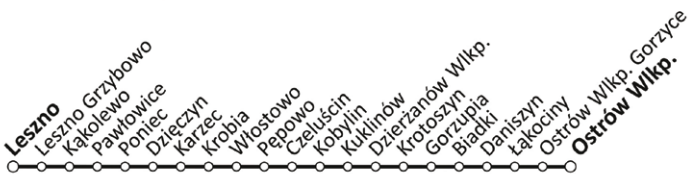
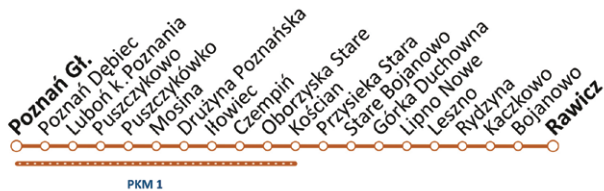
- Poznań - Kutno
- Poznań - Mogilno
- Poznań - Gołańc
- Poznań - Piła
- Poznań - Zbąszynek
- Poznań - Wolsztyn
- Leszno - Zbąszynek
- Poznań - Rawicz
- Leszno - Ostrów Wlkp.
- Poznań - Milicz
- Poznań - Odolanów
- Poznań - Kępno
- Poznań - Kalisz
- Gniezno - Krotoszyn
- Poznań - Łódź Fabryczna



- PKM 1** Kościan - Poznań Gł. - Gniezno
- PKM 2** Nowy Tomysł - Poznań Gł. - Września
- PKM 3** Grodzisk Wlkp. - Poznań Gł. - Wągrowiec
- PKM 4** Poznań Gł. - Jarocin
- PKM 5** Poznań Gł. - Rogoźno Wlkp.

Stacje i przystanki KW 2021





Spis ilustracji

Okladka I, fot. nr 1: Piotr Kacprzak, Kórnickie Centrum Sportu i Rekreacji; okładka I a, fot. nr 1: Karol Budzyński; fot. nr 2: Wielkopolska Organizacja Turystyczna; fot. nr 3: Andrzej Kaleniewicz; fot. nr 4: Grzegorz Wójcik; fot. nr 5: Jakub Rybicki; fot. nr 6: Jacek Cieślewicz; mapa: Departament Sportu i Turystyki UMWW; str. 2. fot. nr 1: Bartłomiej Kończak, UMWW; str. 3. fot. nr 1: Jacek Cieślewicz; str. 4. fot. nr 1: Jakub Rybicki; str. 5. fot. nr 1: Rawpixel Ltd, iStock; str. 6. fot. nr 1: dcooelma, iStock, fot. nr 2: alekseyestemmer, iStock; str. 7. fot. nr 1: Jacek Adamczewski, fot. nr 2: vovashevchuk, iStock; str. 8. fot. nr 1: a_Taiga, iStock; fot. nr 2: Krakenimages, Unsplash; str. 9. fot. nr 1: Yola Watrucka, iStock, fot. nr 2: Piotr Kacprzak, Kórnickie Centrum Sportu i Rekreacji; str. 10. fot. nr 1: Wavebreakmedia, iStock; str. 11. fot. nr 1: monkeybusinessimages, iStock; str. 12. fot. nr 1: OlegKov, iStock; str. 13. fot. nr 1: bernardbodo, iStock; str. 14. fot. nr 1: Forestowo.pl; str. 15. fot. nr 1: Marek Lewandowski, Ekwipunek Dzwigany Codziennie; fot. nr 2: Kesu01, iStock; str. 16. fot. nr 1 i nr 2: Aleksandra Bajor; str. 17. fot. nr 1: Klub Jeździecki Grodno Dwór; str. 18. fot. nr 1 i nr 2: SYLDAM Agroturystyka w Ptuszy; str. 19. fot. nr 1: Ranczo u Czesia w Tarnówce, fot. nr 2: Agroturystyka Sosnowski Zbigniew w Ptuszy; str. 20. fot. nr 1 i nr 2: Tomasz Henke; str. 21. fot. nr 1: Gospodarstwo Agroturystyczne Nad Jeziorem; str. 22. fot. nr 1 i nr 2: Zbigniew Tomczak, Gmina Miasta Czarnków; str. 23. fot. nr 1 i nr 2: Gminny Ośrodek Kultury w Lubasz; str. 24. fot. nr 1: Szamociński Ośrodek Kultury; str. 25. fot. nr 1: Motel Margonin; str. 26. fot. nr 1: Roman Tomczak, Nadleśnictwo Sieraków; str. 27. fot. nr 1 i nr 2: Roman Tomczak, Nadleśnictwo Sieraków; str. 28. fot. nr 1: Adrianna Marciniak, Nadleśnictwo Sieraków; str. 29. fot. nr 1 i nr 2: Andrzej Głuchowski, Ośrodek Sportu i Rekreacji Sieraków; str. 30. fot. nr 1 i nr 2: Międzychodzki Ośrodek Sportu, Turystyki i Rekreacji sp. z o. o.; str. 31. fot. nr 1: Adam Kupś, Nadleśnictwo Sieraków; str. 32. fot. nr 1: Urząd Gminy Kwilcz; str. 33. fot. nr 1: Agata Borowiec, UMWW; fot. nr 2: Gospodarstwo Agroturystyczne Pogoda; str. 34. fot. nr 1 i nr 2: Przyszań Kowale Oborniki; str. 35. fot. nr 1 i nr 2: Ośrodek Sportu i Rekreacji Wągrowiec; str. 36. fot. nr 1: Urząd Gminy Damasławek; str. 37. fot. nr 1 i nr 2: Agroturystyka Różanka; str. 38. fot. nr 1 i nr 2: Agroturystyka hOlendry; str. 39. fot. nr 1 i nr 2: Zbąszyńskie Centrum Sportu, Turystyki i Rekreacji; str. 40. fot. nr 1 i nr 2: Poznańskie Ośrodki Sportu i Rekreacji; str. 41. fot. nr 1: Centrum Rozwoju Kultury Fizycznej AKWEN; str. 42. fot. nr 1 i nr 2: Agroturystyka Wigwam; str. 43. fot. nr 1 i nr 2: Gminny Ośrodek Sportu i Rekreacji Dopiewo; str. 44. fot. nr 1 i nr 2: Gmina Stęszew; str. 45. fot. nr 1 i nr 2: Przyszań Żeglarska Ośrodek Sportu i Rekreacji w Mosinie; str. 46. fot. nr 1 i nr 2: Kórnickie Centrum Sportu i Rekreacji; str. 47. fot. nr 1 i nr 2: Józef Klimacki; str. 48. fot. nr 1 i nr 2: Bartosz Borowiak; str. 49. fot. nr 1: Iwona Mataczyńska, Urząd Gminy Trzemeszno; str. 50. fot. nr 1 i nr 2: Bruno Jędrzejewski; str. 51. fot. nr 1 i nr 2: Pod Lipami – Waliszewo; str. 52. fot. nr 1 i nr 2: Ośrodek Wypoczynkowy OKSiR; str. 53. fot. nr 1 i nr 2: Camping Wolsztyn; str. 54. fot. nr 1: Wilcze – Gm. Wolsztyn. Pole namiotowe; str. 55. fot. nr 1: Ośrodek Wypoczynkowy Krokus; str. 56. fot. nr 1 i nr 2: Port Starych Kapitanów; str. 57. fot. nr 1 i nr 2: Czesław Kaczmarek; str. 58. fot. nr 1 i nr 2: Centrum Kultury Książ Wielkopolski; str. 59. fot. nr 1: Daria Miedzijko; str. 60. fot. nr 1: Urząd Miasta Śrem; str. 61. fot. nr 1: Bogusz Treпка, Camper Park Annapole; str. 62. fot. nr 1 i nr 2: Leśnictwo Łękno; str. 63. fot. nr 1 i nr 2: Małe Miasto; str. 64. fot. nr 1: Szkolne Schronisko Młodzieżowe w Nekielce; str. 65. fot. nr 1: Wrzesińskie Obiekty Sportowo-Rekreacyjne; fot. nr 2: Grzegorz Józwiak; str. 66. fot. nr 1 i nr 2: Jerzy Sznajder; str. 67. fot. nr 1 i nr 2: Powidzki Ośrodek Sportu i Rekreacji; str. 68. fot. nr 1: Urząd Gminy Skulsk; str. 69. fot. nr 1: Sandra Joachimczak, UMWW, fot. nr 2: Maciej Grzeszczak, UMWW; str. 70. fot. nr 1: Urząd Gminy Skulsk; str. 71. fot. nr 1 i nr 2: Ośrodek Sportu i Rekreacji w Kleczewie; str. 72. fot. nr 1: Gmina Ostrowite; str. 73. fot. nr 1 i nr 2: Gmina Ostrowite; str. 74. fot. nr 1 i nr 2: LOT Marina; str. 75. fot. nr 1 i nr 2: Gminny Ośrodek Sportu i Rekreacji Włoszakowice; str. 76. fot. nr 1 i nr 2: Pole namiotowe Saba; str. 77. fot. nr 1: Marek Jankowski, fot. nr 2: Urząd Gminy Krzemieniewo; str. 78. fot. nr 1: Gmina Chocz; str. 79. fot. nr 1: Gmina Chocz; str. 80. fot. nr 1 i nr 2: Gołuchowskie Centrum Kultury „Zamek” w Gołuchowie; str. 81. fot. nr 1 i nr 2: Marek Buchnajzer; str. 82. fot. nr 1 i nr 2: Urząd Gminy Brzeziny; str. 83. fot. nr 1 i nr 2: Ośrodek Wypoczynkowo-Żeglarski Rafa-Jeziorsko; str. 84. fot. nr 1 i nr 2: Gminny Ośrodek Kultury w Przygodzicach; str. 85. fot. nr 1: Urząd Gminy Kraszewice; str. 86. fot. nr 1: Rafał Cwiertnia; str. 87. fot. nr 1: Marcin Wilczyński, UMWW, fot. nr 2: Agata Borowiec, UMWW; str. 88. fot. nr 1: Urząd Miasta Pyzdry; str. 89. fot. nr 1 i nr 2: Jakub Rybicki; str. 90. fot. nr 1: Archiwum Kolei Wielkopolskich; str. 91. ilustracja: Archiwum Kolei Wielkopolskich; str. 92. Ilustracja: Archiwum Kolei Wielkopolskich; str. 93. ilustracja: Archiwum Kolei Wielkopolskich; okładka IV. fot. nr 1: LOT Marina

Wydawca dołożył wszelkich starań, aby dotrzeć do autorów i dysponentów praw autorskich wszystkich zamieszczonych w publikacji zdjęć w celu uzyskania zgody na ich wykorzystanie. Osoby, do których nie udało się nam dotrzeć, uprzejmie prosimy o kontakt.

Alfabetyczny spis miejscowości

46	Annapole , Camper Park Annapole	str. 61
69	Antonin , Ośrodek Rekreacyjno-Wypoczynkowy Lido	str. 84
51	Białobrzeg , Chatka Ornitologa PTTK	str. 66
48	Boguszyn , Małe Miasto	str. 63
32	Borzątew , Pole Namiotowe Camping Borzątew Plaża	str. 47
60	Boszkowo-Letnisko , Ośrodek Żeglarski	str. 75
61	Boszkowo-Letnisko , Pole Namiotowe SABA	str. 76
67	Brzeziny , Ośrodek Wypoczynkowy GOSiR	str. 82
6	Buntowo , Gospodarstwo Agroturystyczne Nad Jeziorem	str. 21
64	Chocz – Stara Kaźmierka – Józefów , pola biwakowe gminy Chocz	str. 79
12	Chorzepowo , Miejsce biwakowania nad jeziorem Barlin	str. 27
42	Cichowo , Agroturystyka Zielona Chata	str. 57
7	Czarnków , Marina Czarnków	str. 22
26	Czerwonak , AKWEN – Marina Czerwonak	str. 41
45	Dolsk , Ośrodek Wypoczynkowy Podrzekta	str. 60
30	Dymaczewo Nowe , Przystań Żeglarska	str. 45
5	Dźwierzno Małe , Ośrodek Wypoczynkowy Półwysep Sielanka	str. 20
58	Giewartów , Pole Biwakowe Giewartów	str. 73
70	Głuszyna , Pole Biwakowe Koniec Świata	str. 85
34	Gołębki , Bar Przylesie	str. 49
65	Gołuchów , Gołuchowski Ośrodek Turystyki i Sportu	str. 80
62	Górzno , Kąpielisko nad Jeziorem Górnickim	str. 77
2	Grodno , Klub Jeździecki Grodno Dwór	str. 17
35	Imiołki , Biwak Lednica	str. 50
27	Jankowo , Agroturystyka Wigwam	str. 42
43	Jarosławki , Tereny Rekreacyjne	str. 58
11	Jeziorno , Miejsce biwakowania nad jeziorem Kubek	str. 26
38	Karpicko , Ustronie, Camping nr 50	str. 53
33	KłECKO , Biwakowisko na Jeziorze Kłeckim	str. 48
44	Kościanki , Ośrodek Wypoczynkowo-Żeglarski Rafa-Jeziorsko	str. 83
68	Kotowo , Pole Biwakowe	str. 59
21	Kozielsko , Gminne Kąpielisko	str. 36
66	Kozminek , Pole Namiotowe Zalew Murowaniec	str. 81
31	Kórnik , OAZA-BŁONIE, Camping nr 225	str. 46
41	Kuźnica Zbąska , Port Starych Kapitanów	str. 56
13	Leżonki , Miejsce biwakowania nad Jeziorem Godziszewskim	str. 28
1	Lędyczek , Przystań nad Debrzynką	str. 16
8	Lubasz , Ośrodek Wypoczynkowy GOK	str. 23
16	Ławica , Miejsce biwakowania nad Jeziorem Ławickim	str. 31
47	ŁęknO , Wigwam w Leśnictwie ŁęknO	str. 62
53	Łuszczewo , Bar Nad Gopłem	str. 68
10	Margonin , Motel Margonin	str. 25
55	Mielnica Duża , Marina Camping – Pole Namiotowe	str. 70
15	Mierzyn-Drzewce , Pod Brzozami MOSTiR	str. 30
49	Nekielka , Szkolne Schronisko Młodzieżowe	str. 64
22	Nowa Róża , Agroturystyka Różanka	str. 37
23	Nowa Róża , hOłendry	str. 38
19	Oborniki , Przystań Kowale	str. 34
52	Powidz , Powidzki Ośrodek Sportu i Rekreacji	str. 67
25	Poznań , Hotel Camping Malta, Camping nr 155	str. 40
17	Prusim , Plaża Gminna	str. 32
3	Ptusza , SYLDAM	str. 18
57	Salamonowo , Pole Biwakowe Salamonowo	str. 72
14	Sieraków , Ośrodek Sportu i Rekreacji	str. 29
37	Skorzecin , Ośrodek Wypoczynkowy OKSiR	str. 52
18	Słonawy , Gospodarstwo Agroturystyczne Pogoda	str. 33
73	Stara Kaźmierka , Ranczo Stara Kaźmierka	str. 78
29	Stęszew , Camp Lipno	str. 44
9	Szamocin , Siekiera	str. 24
59	Ślesin , Przystań Wodna	str. 74
4	Tarnówka – Ptusza , pola biwakowe gminy Tarnówka	str. 19
56	Tręby Stare , Gminny Ośrodek Wypoczynkowy	str. 71
36	Waliszewo , Gospodarstwo Agroturystyczne Pod Lipami	str. 51
20	Wągrowiec , Ośrodek Sportu i Rekreacji, Camping nr 177	str. 35
40	Wieleń Zaobrzański , Ośrodek Wypoczynkowy Krokus	str. 55
39	Wilcze , Domki i Pole Biwakowe Wilcze	str. 54
54	Wilczyn , Gminny Ośrodek Sportu i Rekreacji	str. 69
50	Września , Ośrodek Lipówka	str. 65
24	Zbąszyń , Przy Baszcie, Camping nr 113	str. 39
28	Zborowo , Owocowa Plaża	str. 43

Zaplanuj swój weekend i urlop z informatorem **Wielkopolska: kemping, karawaning, biwak**

- ✓ wygodna nawigacja
- ✓ kempingi, pola namiotowe i biwakowe z całego regionu
- ✓ praktyczne informacje o wyposażeniu i udogodnieniach w obiektach
- ✓ atrakcje turystyczne w pobliżu
- ✓ ABC biwakowania
- ✓ autorskie propozycje programów wycieczek



wielkopolska

wielka historia
wielka przygoda

© **Wielkopolska Organizacja Turystyczna**
Poznań 2021

Fotografie na okładce:

Kemping**** Oaza Błonie w Kórniku, fot. Piotr Kacprzak;

Przystań Marina Ślesin, fot. LOT Marina

Koncepcja i konsultacje: Departament Sportu i Turystyki UMWW

Autorzy: Maria Szarf (ABC biwakowania),

Jacek Y. Łuczak (Odkryj Wielkopolskę)

Redakcja: Daria Miedziejko

Korekta: Elena Mierzyńska-Iwanowska

Projekt graficzny i skład: digraf.pl

ISBN: 978-83-63729-17-2

wielkopolska.travel
wielka-petla.pl